COMUNE DI VERONA — PROVINCIA DI VERONA
SETTORE:
PIANIFICAZIONE TERRITORIALE

PIANO URBANISTICO ATTUATIVO (PUA)

PIANO DI INTERVENTI prot. n°0268973 del 17.11.2009

ALL'INTERNO DEL TERRITORIO COMUNALE DI VERONA, VIALE SICILIA, PER CONTO DELLA DITTA BEGNONI S.r.l., DEI SIG.RI CARLESI FRANCESCO, CANTARELLA ROBERTO E BERTOLDI DANIELA.

Nuovi elaborati adeguati alla Delibera della Giunta Comunale n°409 del 11.12.2013

Il Progettista:

COMUNE DI VERONA
Pianificazione Territoriale
Piazza Viviani 1
37121 VERONA
Adeguamento dicembre a approvazione
N° 409 dell'11.12.2013
30 febbraio 2014 _ ITO 51199

I Proprietari:

Allegato alla Determina Dirigenziale
N° 1059 del 04/05/2014

data:	CARTOGRAFIA DELLO STATO DI FATTO	Scala:
febbraio 2014		1:200
tavola: 4/15		

ARCHITETTO DANIELE SALVATI - VIA ANCONA 11 - 37138 VERONA - TEL. 340 8044320 - CM 340 5707343 - E-MAIL: arch.daniele.salvati@tiscali.it

FOTO AEREA

RILIEVO STATO DI FATTO
scala 1:200

FABBRICATI ESISTENTI

LIMITE MAPP 568

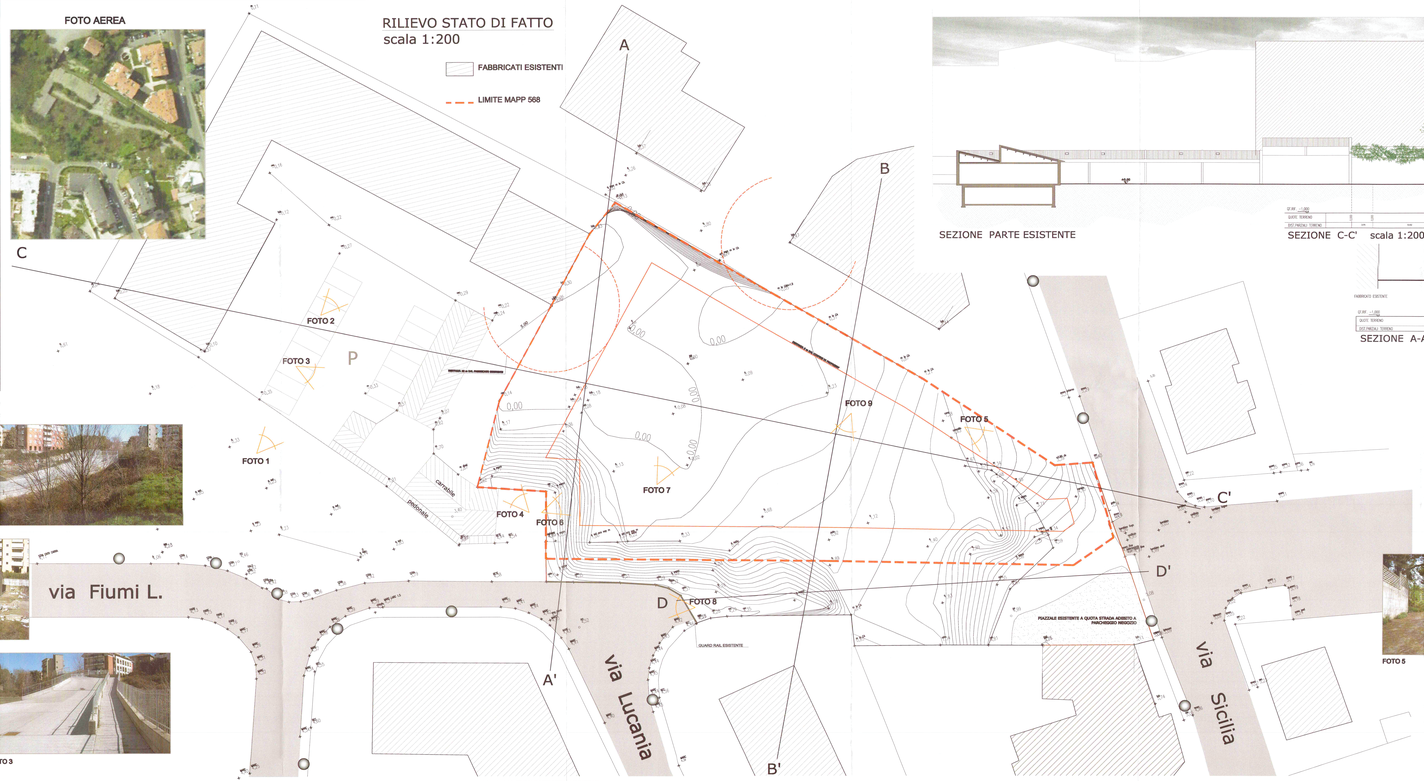



SEZIONE PARTE ESISTENTE

SEZIONE C-C' scala 1:200



SEZIONE A-A' scala 1:200



SEZIONE B-B' scala 1:200



SEZIONE D-D' scala 1:200





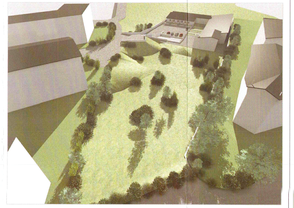

FOTO 1

FOTO 4

FOTO 2

FOTO 3

FOTO 5

FOTO 6

FOTO 7

FOTO 8

FOTO 9