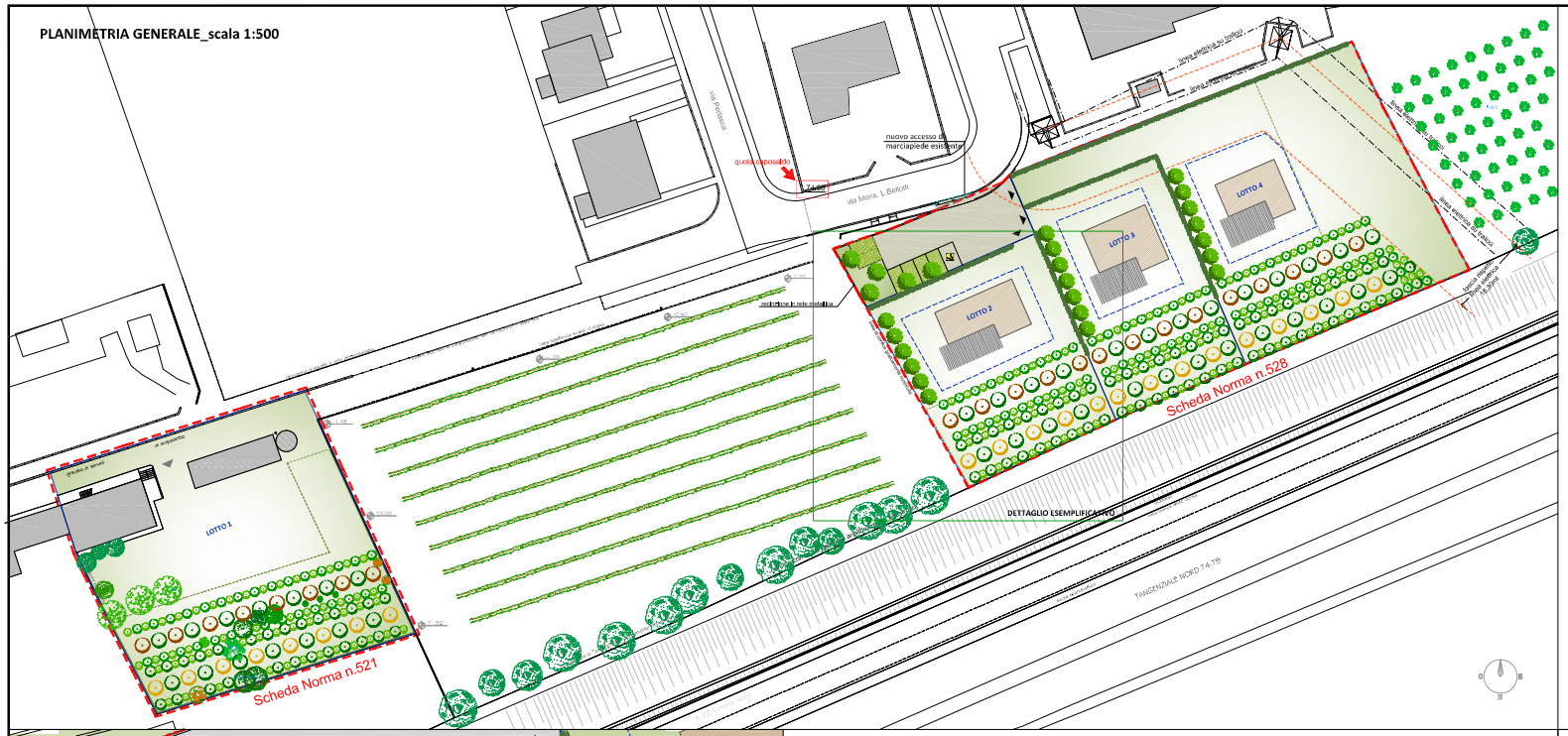

PLANIMETRIA GENERALE_scala 1:500



LEGENDA

- Ambito PUA
- Area extra ambito
- Individuazione lotti
- Individuazione area edificabile
- VM
- Edifici di progetto orientativi
- Pavimentazione in conglomerato bituminoso
- Pavimentazione in autobloccante drenante grigliato
- Verde arredo del parcheggio sistemato a prato
- Verde privato sistemato a prato
- Edifici esistenti
- Accesso carrabile lotti
- Alberature autoctone (essenze vedi ALLEGATO 3 "Misure di mitigazione e criteri progettuali per le nuove trasformazioni del territorio" al Prontuario per la mitigazione ambientale del Piano degli Interventi)
- Siepe autoctona
- Arbusti piccoli: Frangola (*Frangula alnus*), Spincervino (*Rhamnus carthartica*), Biancospino (*Crataegus monogyna*), Prugnolo (*Prunus spinosa*), Ligustrello (*Ligustrum vulgare*), Pallon di maggio (*Viburnum opulus*), Fusaggine (*Euonymus europaeus*), Sambuco (*Sambucus nigra*)
- Arbusti medi: Sanguinella (*Cornus sanguinea*)
- Arbusti alti: Nocciolo (*Corylus avellana*)
- Alberi a ceppaia: Carpino bianco (*Carpinus betulus*), Acero campestre (*Acer campestre*), Olmo campestre (*Ulmus carpinifolia*), Ontano nero (*Alnus glutinosa*)
- Alberi ad alto fusto: Frassini (*Fraxinus angustifolia, F. excelsior*)
- Alberi ad alto fusto: Noce nero (*Juglans nigra*), Farnia (*Quercus robur*)

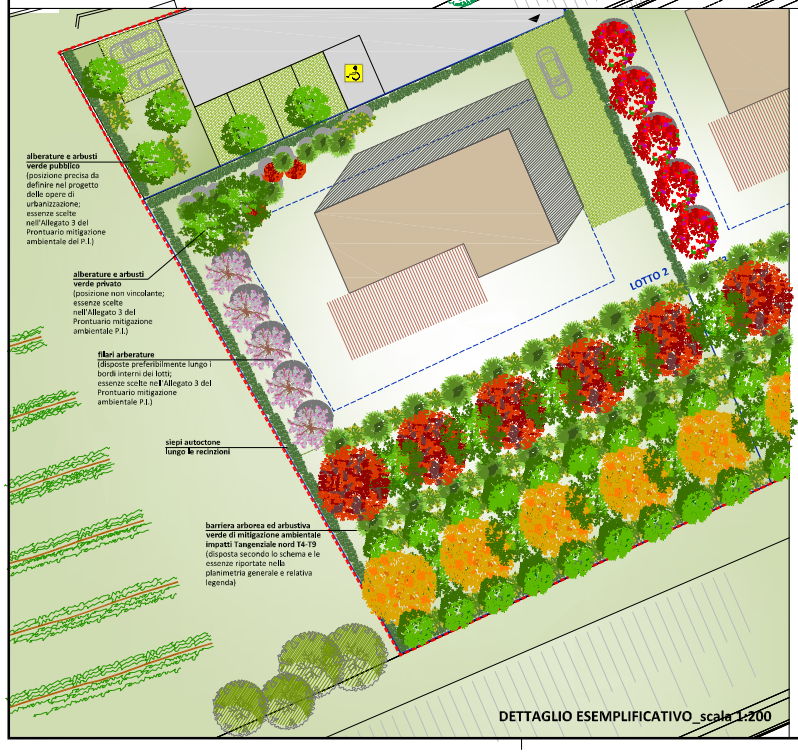
Barriera verde di mitigazione degli impatti infrastruttura (Art. 3.3 Accordo di Pianificazione del 10/12/2015) da realizzare come da "Schema di impianto per siepe mista multifunzionale a struttura eterogenea"*



* in Acer 1/1990 "Latifoglie: filtri di verde contro la polvere" di Ruprecht Rumler come da parere Direzione Ambiente (Prot. 2016/140308-04 09/05/2016)


Alberature esistenti: tutte quelle non ricomprese in legenda

NOTE
1. Il numero delle essenze arboree e arbustive individuate nella planimetria sono indicative; in fase di progettazione dei singoli lotti si prevederà quanto indicato nelle Norme Tecniche di Attuazione del PUA
2. La piantumazione di alberature all'interno della fascia di rispetto dell'elettrodotto dovranno essere conformi a quanto richiesto nel parere di TERNA Spa e riportato all'art. 11.1 delle NTA del PUA



DETTAGLIO ESEMPLIFICATIVO_scala 1:200

SEZIONE TIPO LOTTO-BARRIERA VERDE-TANGENZIALE NORD T4-T9_scala 1:200



VALORIZZAZIONE AMBIENTALE

L'intero ambito del PUA rientra all'interno delle "Aree di connessione naturalistica e di ammortizzazione della frangia urbana" art. 62 delle NTO del P.I.
La realizzazione della **barriera verde** al bordo dell'infrastruttura esistente costituisce un'importante misura di compensazione e di mitigazione degli impatti prodotti dal traffico veicolare. Questa fascia di vegetazione svolge tra l'altro una funzione plurima: aumenta il grado di naturalità, anche grazie all'effetto di rete ecologica, migliora la qualità percettiva del paesaggio, mitiga gli impatti da inquinamento acustico e atmosferico e riduce gli effetti di decontestualizzazione del paesaggio agricolo.

CAMPIONE COLORI PER LA TINTEGGIATURA DELLE RECINZIONI

- **RAL 6021** VERDE PALLIDO
- **RAL 7024** GRIGIO GRAFFITE
- **RAL 8017** MARRONE CIOCCOLATO

Le recinzioni private a confine con aree pubbliche non destinate a verde andranno realizzate con muretti di altezza cm 50, trattati ad intonaco, pannelli in ferro verniciati, a disegno semplice per un'altezza complessiva di cm 150 compreso il muretto, come da indicazioni.

È esclusa la finitura "a vista" zincata.

elaborato

12

oggetto

Prontuario per la mitigazione ambientale e soluzioni progettuali per mitigare impatto infrastrutture come da art. 3.3 Accordo di pianificazione del 20/10/2015

scala

1:200

Comune di Verona

PIANO URBANISTICO ATTUATIVO

Lottizzazione denominata "Marlin"

Schede Norma n.521 e 528 del P.I.

LA PROPRIETA'

f.to
Sig. Mirco Romani

f.to
Sig.ra Emilia Giacopuzzi

IL PROGETTISTA

f.to
Dott. Arch. Antonio Biondani

STAFF DI PROGETTAZIONE

collaboratore
geom. Laura Muner

progetti
p.i. Stefano Maggiolo

Adeguamento alle prescrizioni della conferenza dei servizi conclusiva del 29/06/2016

n. 3065_C3_a_A12_02_TAV12pront mlllg.dwg

data	descrizione	com'l	RDI	Rev.
13/05/2016	Consulta	QG	EN	AB
01/07/2016	Comune dopo conferenza dei servizi conclusiva	QG	EN	AB

ARCHITER srl
Via Gobetti, 9 - 37138 Verona tel. 045 890 39 22 (3 linee r.a.) fax 045 890 42 22 architer@architer.it www.architer.it

Il presente elaborato è di proprietà esclusiva dell'Autore. Ne è vietata la riproduzione, la diffusione e la modifica senza autorizzazione scritta dell'Autore. Ogni violazione sarà perseguita a norma di legge.