Stato dei luoghi
1:250

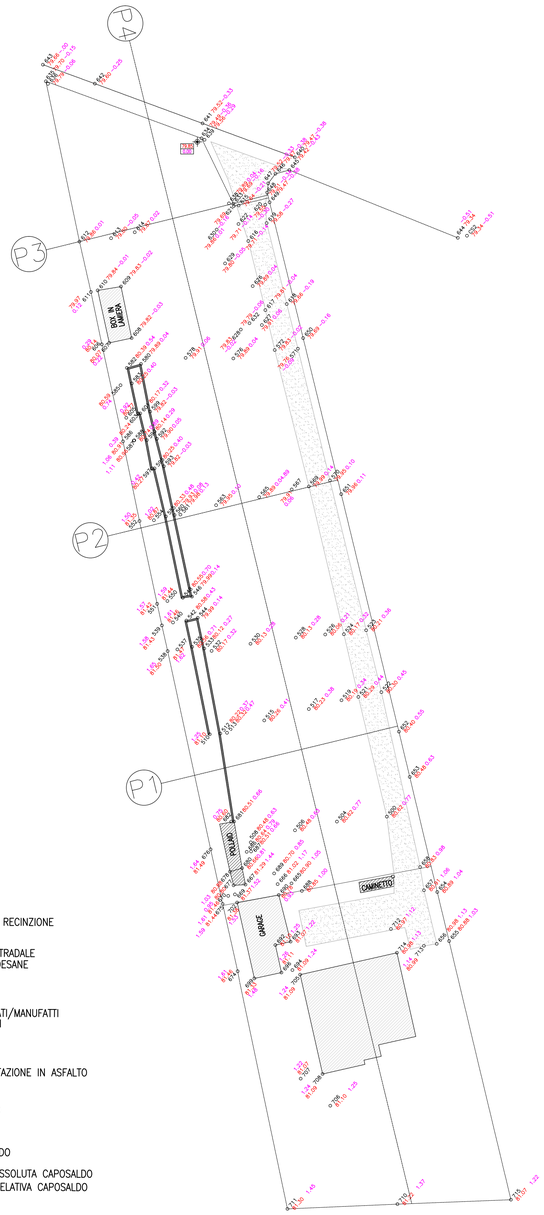

RETE DI RECINZIONE

CIGLIO STRADALE
VIA GARDESANE

FABBRICATI/MANUFATTI
ESISTENTI

PAVIMENTAZIONE IN ASFALTO

MURETTO

CAPOSALDO

79.85 QUOTA ASSOLUTA CAPOSALDO
0.00 QUOTA RELATIVA CAPOSALDO

○ 676 PUNTO BATTUTO
79.85 QUOTA ASSOLUTA STATO DEI LUOGHI
-0.11 QUOTA RELATIVA STATO DEI LUOGHI



Punti di ripresa fotografica

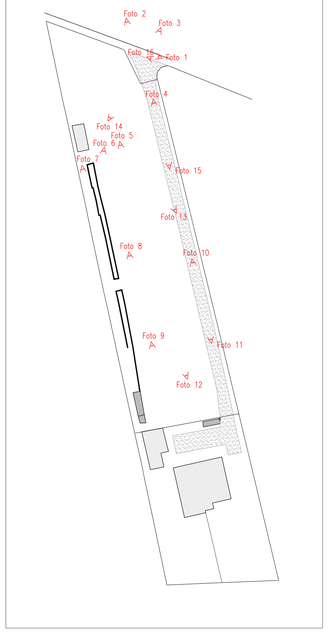

Sezione P1

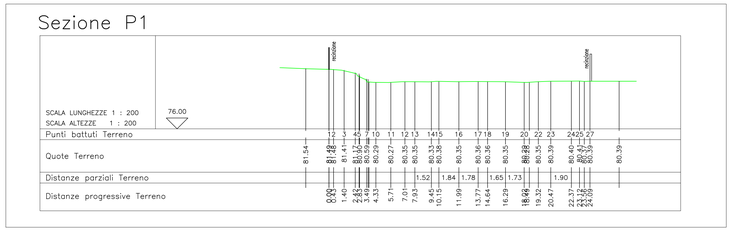

Sezione P2

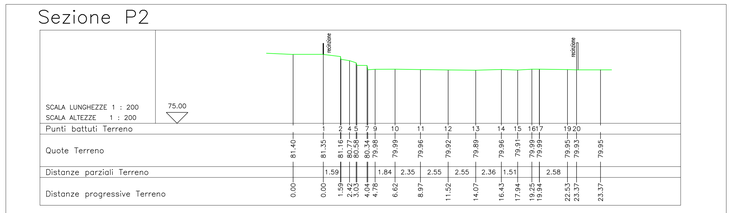

Sezione P3

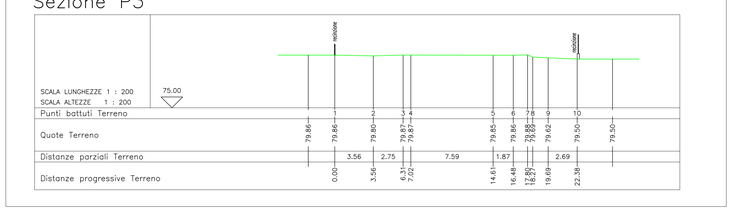

Sezione P4

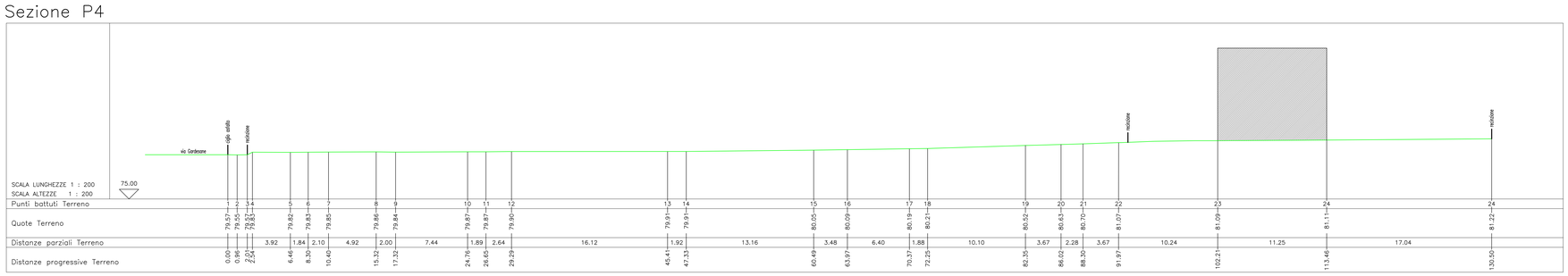

COMUNE DI VERONA — PROVINCIA DI VERONA

PUA – SCHEDA 272

PIANO URBANISTICO ATTUATIVO
PER URBANIZZAZIONE DI AREA SITA
IN VERONA, VIA GARDESANE – ATO 3

SOGGETTO ATTUATORE	SIG. GALVANI LORENZO Via Bresciana 10/A GLV LNZ 48C16 L781K SIG. GALVANI LINO Via Bresciana 10/A GLV LNI 54B26 L781P SIG.RA GALVANI GIUSEPPINA Via Matozze 81 GLV GPP 58T59 L781P
Tavola: TAV 4	Oggetto: PLANIMETRIA E SEZIONI STATO DI FATTO DOCUMENTAZIONE FOTOGRAFICA
Class.: 1.3.0.1 P 04 1	Data: 02.07.2014 — Aggiornamento
Scala: 1:500–1:250–1:200	Formato: A0
Progettista	Proprietà

ing. Paolo Schena
via Diga 9, 37124 Verona tel +39 045 8352447 fax +39 045 8352455
e_mail paolo.schena@ingpec.eu

A termini di legge ci riserviamo la proprietà di questo disegno e facciamo espresso divieto di riprodurlo o renderlo noto