

P.U.A.

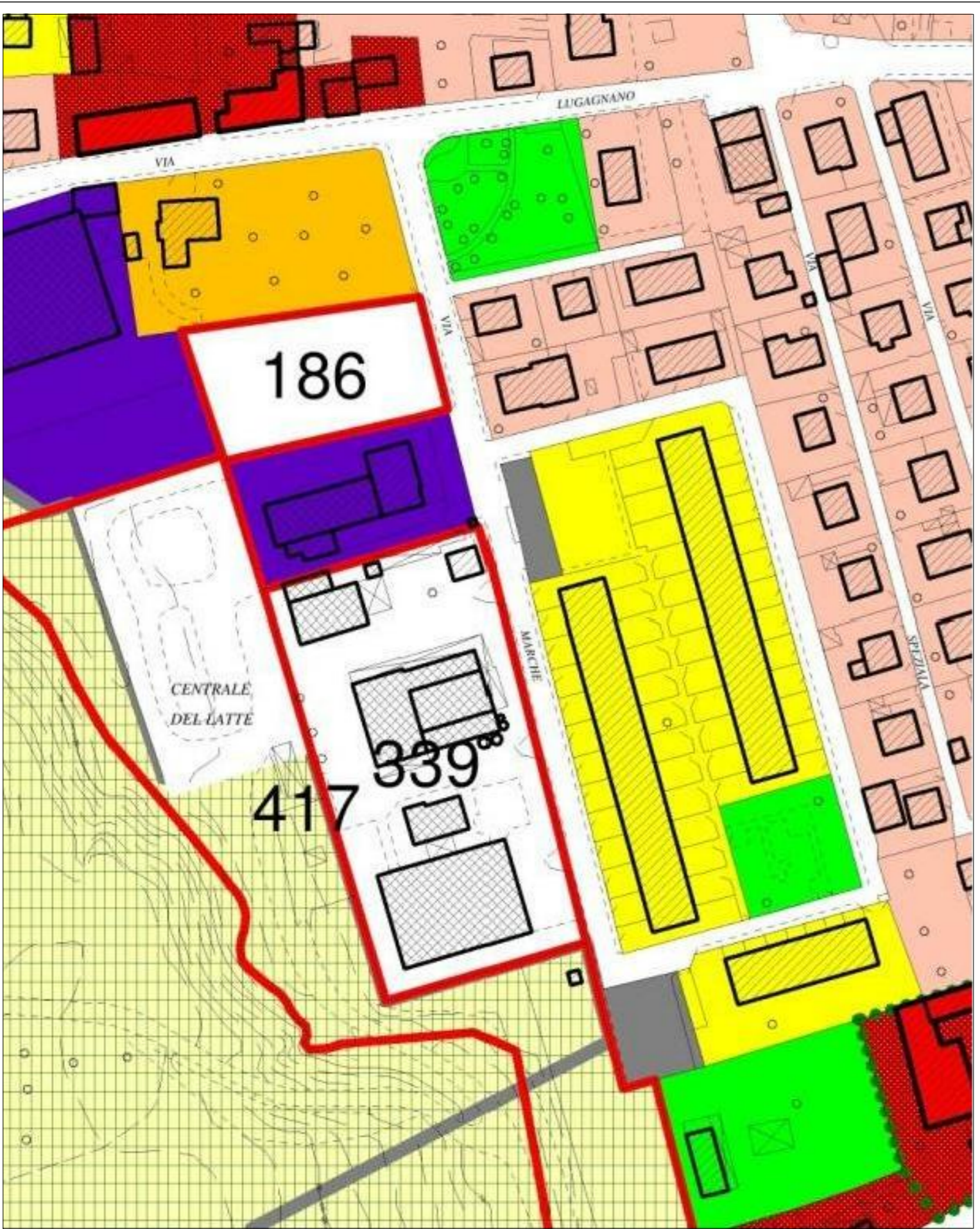
**Piano Urbanistico Attuativo
per l'urbanizzazione di una
area sita all'interno della ATO
3 - S. Massimo - Verona, Via
Marche - Scheda Norma 186**

(ai sensi del Piano degli Interventi del Comune di
Verona approvato con D.C.C. n. 91 del 23/12/2011)

DATA	TAV.	RICHIEDENTI:
SETTEMBRE 2014	1	

PROGETTISTA	TITOLO
	ESTRATTI DAL P.I. - SCHEDA NORMA REP. 186 - DISCIPLINA ECOLOGICA - AMBIENTALE

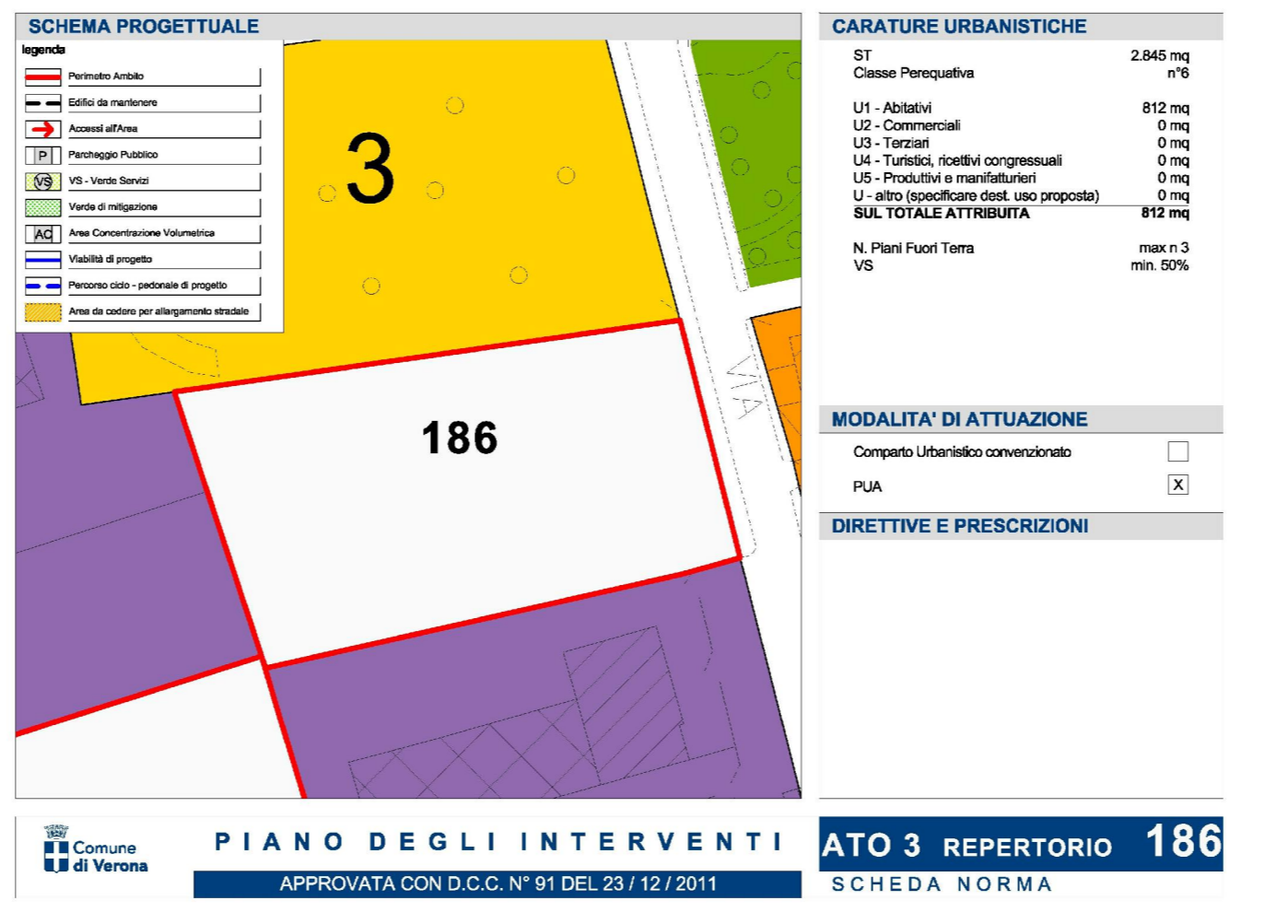
RICHIEDENTE	INQUADRAMENTO
architetto alma coltri via Palladio, 28 - 37138 - Verona - tel. 0456303899	ESTRATTO DI MAPPA ESTRATTI DEL P.I. TAVOLE SCALA 1:2000 - SCHEDA NORMA AMBITO DI INTERVENTO SU BASE CTR



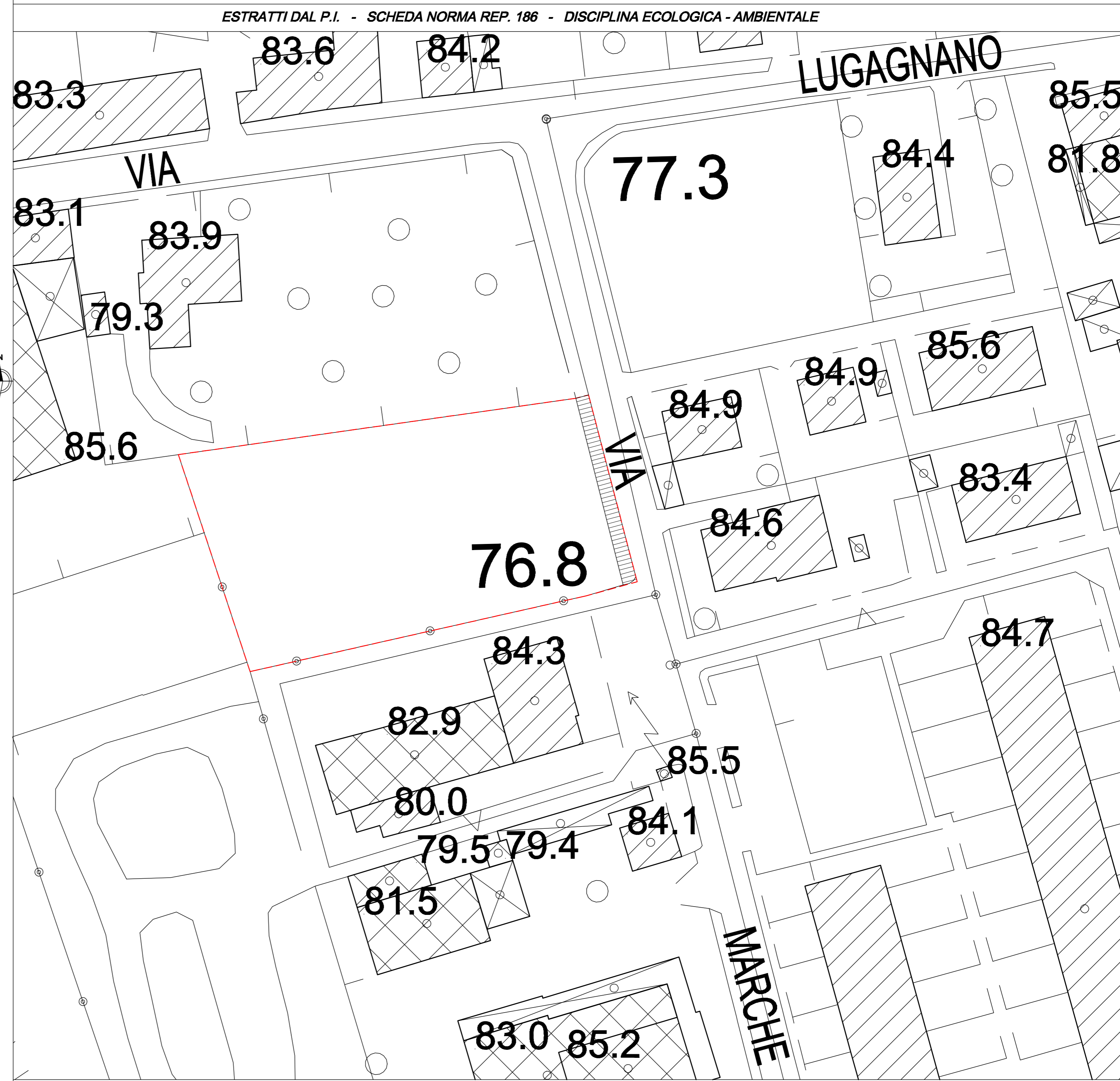
ESTRATTI DAL P.I. - PIANO DEGLI INTERVENTI 1:2000

NR

Ambiti soggetti a Scheda Norma con accordi ai sensi dell'art. 6 L.R. 11/2004



Nr. Progr.	Nr. Repertorio	ATO	DISCIPLINA ECOLOGICA - AMBIENTALE ART. 8 NTO				QUOTA ERS (SUL)	ALTRE INDICAZIONI PROGETTUALI
			Superficie permeabile territoriale	Superficie permeabile fondiaria	Densità arborea (Da)	Densità arbustiva (Dar)		
41	186	3	30%	30%	3 alberi/100 mq preferibilmente realizzando o potenziando, qualora esistenti, i filari sui bordi interni dei lotti	3 arbusti/100 mq		



DEFINIZIONE AMBITO DI INTERVENTO SU BASE CTR 1:500

AMBITO DI INTERVENTO

NR

AREA DI PROPRIETA' ESCLUSA DALLA SCHEDA NORMA (applicazione flessibilità art.4 NTO PI e art.13 comma 2 R.E.)

NR

MAPPALI NON OGGETTO DI INTERVENTO