STATO DI FATTO

scala 1:1000

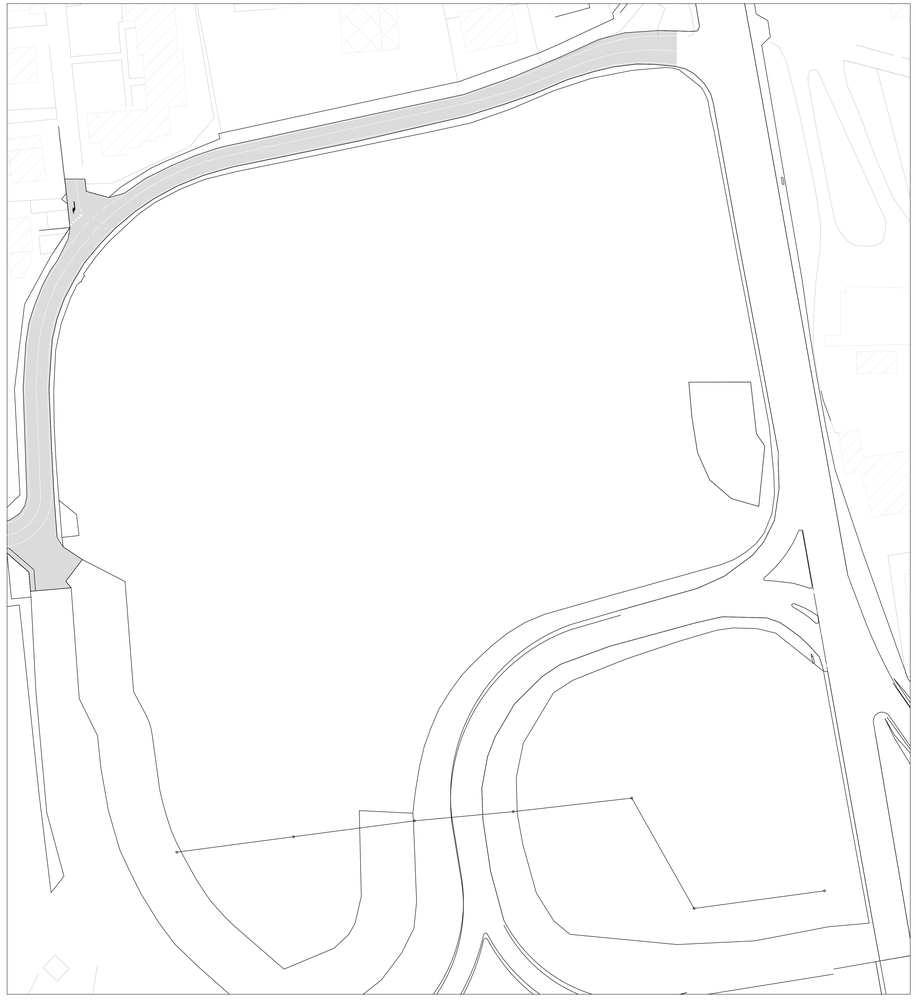

STATO DI PROGETTO

scala 1:1000

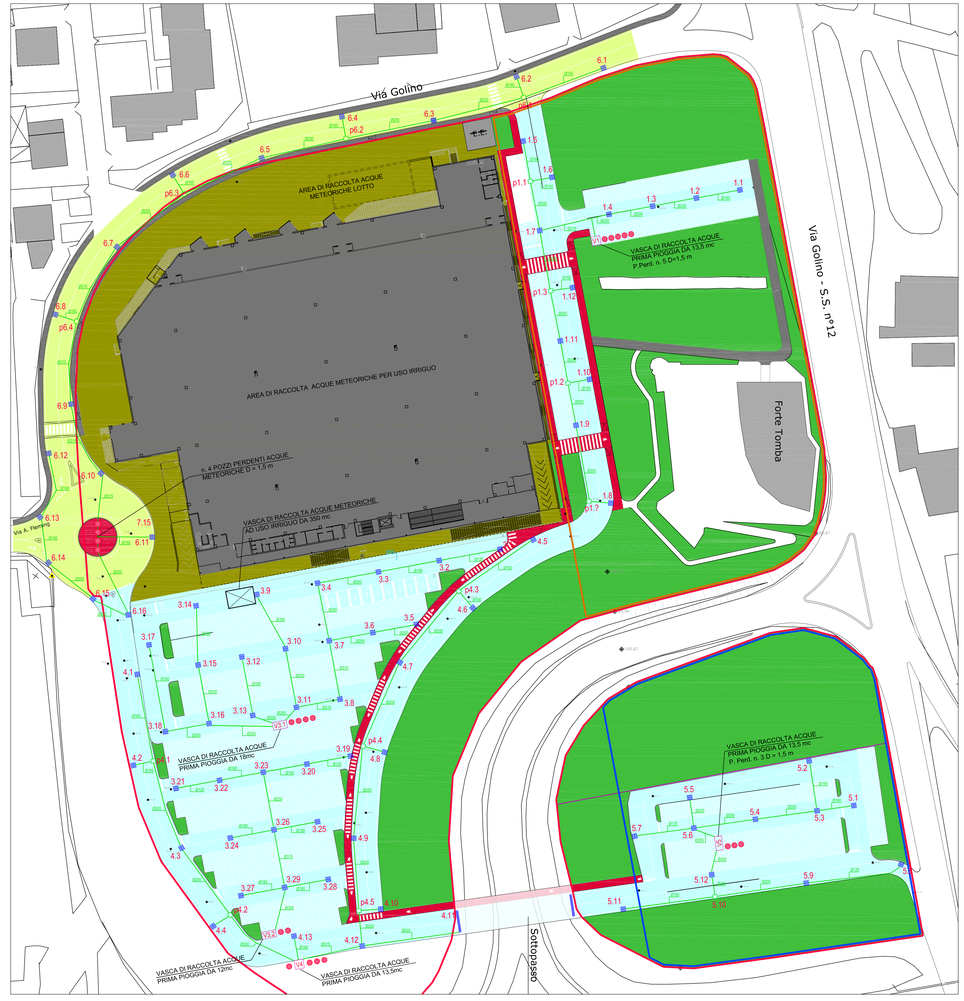

LEGENDA

- AREE SMALTIMENTO ACQUE PRIMA PIOGGIA IN POZZI PERDENTI
- AREE RACCOLTA ACQUE METEORICHE IN VASCHE E SMALTIMENTO IN POZZI PERDENTI
- CONDOTTO RACCOLTA ACQUE METEORICHE
- CONDOTTO PRINCIPALE RACCOLTA ACQUE METEORICHE
- CADITOIA
- POZZO PERDENTE

INQUADRAMENTO - scala 1:2000

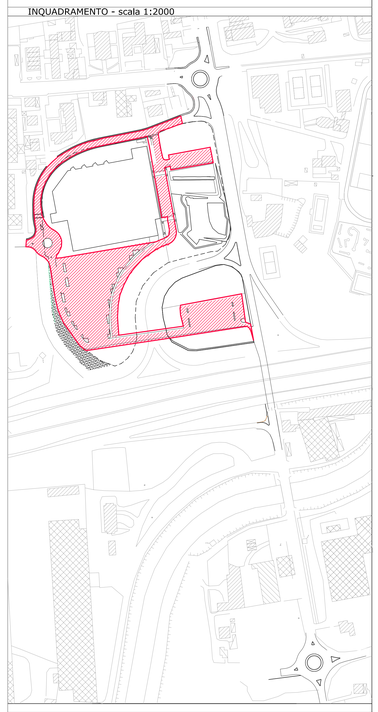

VASCA 1 raccolta acque prima pioggia - V1
dim. 8,5mc

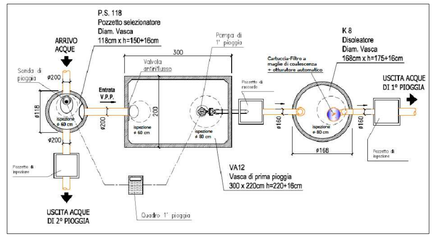

VASCA 4 raccolta acque prima pioggia - V4
dim. 18mc

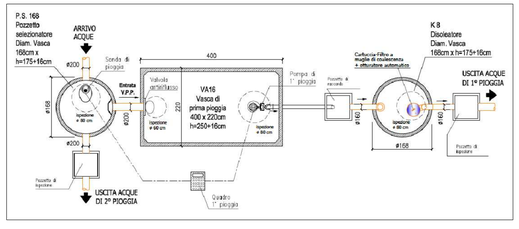

PARTICOLARE 3 - caditoia prefabbricata con sifone incorporato in cls

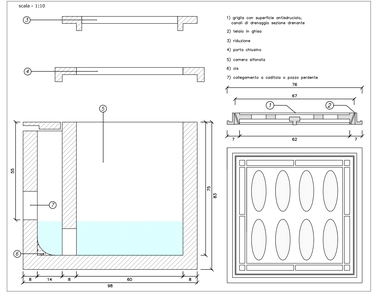

PARTICOLARE 3

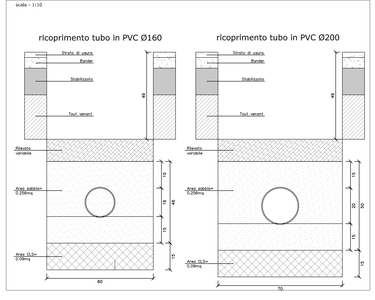

PARTICOLARE 1 - pozzo a dispersione circolare prefabbricato

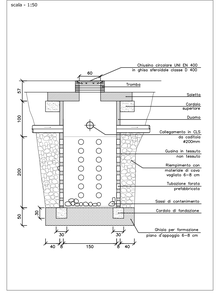

intervento

PIANO URBANISTICO ATTUATIVO DI INIZIATIVA PRIVATA - AMBITO ATO 4 - REPERTORIO 2B B1
AREA EX FORTE TOMBA VIA GOLINO

RESTAURO CONSERVATIVO E RECUPERO FUNZIONALE DEL FORTE STADION (TOMBA)
VIA GOLINO - VERONA

D39DI2000116000 7

Comune di Verona

committente

I SUPERMERCATI tosano

consulenti

progettisti e dir. lavori

proprietà

arch. Paolo Dario

Progettazione e coordinamento generale:
ingegnere STEFANO ROSSI
via Ottaviano MANTOVA

Collaboratori: **Ing. Adele Calicchio**
Ing. Davide Ongari
Geom. Simone Balmondi

Progettazione strutturale e computi:
ingegnere GIUSEPPE GARBIN

Consulenti:
Opere idrauliche e a verde:
Ingegnere CLAUDIO LOVATO

elaborato

OPERE STRADALI
PLANIMETRIA DI PROGETTO
RACCOLTA ACQUE METEORICHE E SMALTIMENTO CON POZZI PERDENTI

classifica | scala | ultima revisione | data
04/2016

esecutore | formato: 139x88 | elab. n.: 00 | elab. n.: C.2.1

vietata la copiatura, diffusione e riproduzione materiali o contenuti di legge ripro