intervento

PIANO URBANISTICO ATTUATIVO DI INIZIATIVA PRIVATA - AMBITO ATO 4 - REPERTORIO 2B B1
AREA EX FORTE TOMBA VIA GOLINO

**RESTAURO CONSERVATIVO E RECUPERO FUNZIONALE DEL FORTE STADION (TOMBA)**
VIA GOLINO - VERONA

Comune di Verona

committente

SUPERMERCATI tosano

consulenti | progettisti e dir. lavori | proprieta'


Project Verona srl
37138 verona - via dell'esperanto, 1/c
tel. 045 8102111 fax 045 8101212
E-mail: info@pdv-engineering.it

studio tecnico
danti paolo
architetto
37138 verona - via dell'esperanto, 1/d
tel. 045 8100600 fax 045 8101920
c.f. p.iva 02205443 023 9
arch. Paolo Danti

arki t.e
ARKITET STUDIO Professionisti Associati
di arch. G. Mannì, arch. M. Dal Forno, ing. U. Domenconi
via Mameli n. 28 - 37126 Verona
tel 045 501455 studio@arkitet.it
arch. G. Mannì | arch. M. Dal Forno


| elaborato | classifica | scala | ultima revisione | data |
|---|---|---|---|---|
| RILIEVO AREA (rif. 12P02_esecutivo_184434.pln) | ..... | | ..... | 30.3.16 |
| | esecutore | formato | elab. n. | elab. n. |
| | | 111x61 cm | 00 | B.2.3 |

Posizionamento dell'area indagata su CRT - 1/5000
Planimetria dell'indagine conoscitiva dell'area - 1/1000
Planimetria con rilievo area adiacente al ridotto - 1/200
Sezione A-A' - 1/200

ARK © proprietà, diffusione e riproduzione riservati in conformità alla legge vigente

PLANIMETRIA DELL'INDAGINE ARCHEOLOGICA CONOSCITIVA DELL'AREA

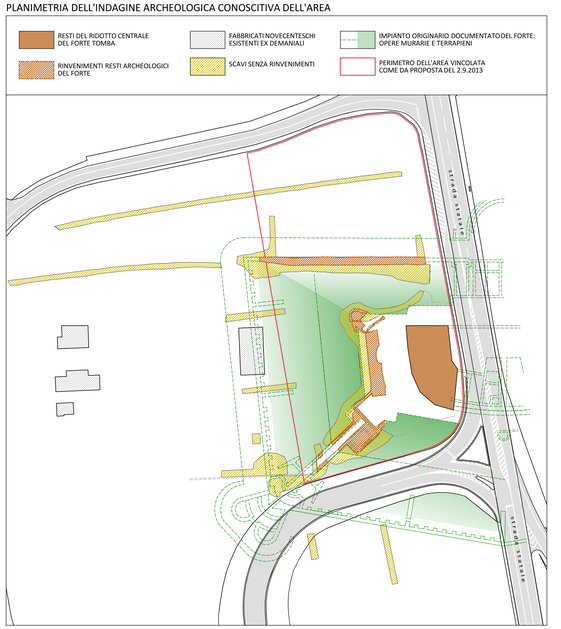


POSIZIONAMENTO DELL'AREA INDAGATA SU CTR

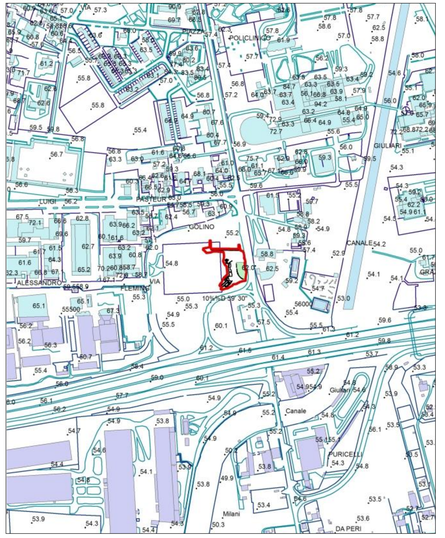


PARTICOLARE AREA ADIACENTE AL RIDOTTO
CON RILIEVO ALTIMETRICO DEI RINVENIMENTI ARCHEOLOGICI SOVRAPPOSTO
ALL'IMPIANTO ORIGINALE DEL FORTE

- RESTI DEL RIDOTTO CENTRALE
- RESTI ARCHEOLOGICI
- SCAVI ARCHEOLOGICI FINO ALLA QUOTA ORIGINARIA DEL PIAZZALE INTERNO DEL FORTE
- TERRAPIENO DELL'IMPIANTO ORIGINARIO DOCUMENTATO DEL FORTE
- PROFILO E OPERE MURARIE DELL'IMPIANTO ORIGINARIO DOCUMENTATO DEL FORTE

PIANTA




SEZIONE A-A' DEL RIDOTTO E TERRENO CIRCOSTANTE ALLO STATO ATTUALE