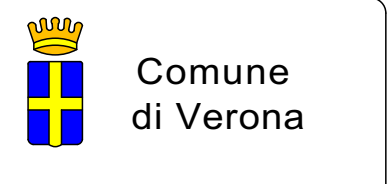


Intervento

PIANO URBANISTICO ATTUATIVO DI INIZIATIVA PRIVATA - AMBITO ATO 4 - REPERTORIO 2B B1 AREA EX FORTE TOMBA VIA GOLINO

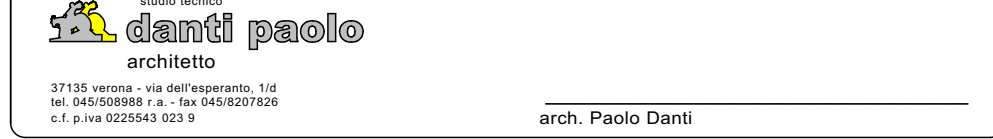


RESTAURO CONSERVATIVO E RECUPERO FUNZIONALE DEL FORTE STADION (TOMBA) VIA GOLINO - VERONA



consulenti progettisti e dir. lavori

proprietà



elaborato

EVOLUZIONE STORICA

Cartografie storiche e plastico del Forte Stadion
Cartografie attuali con inserimento del Forte Stadion

classifica scala

esecutore formato

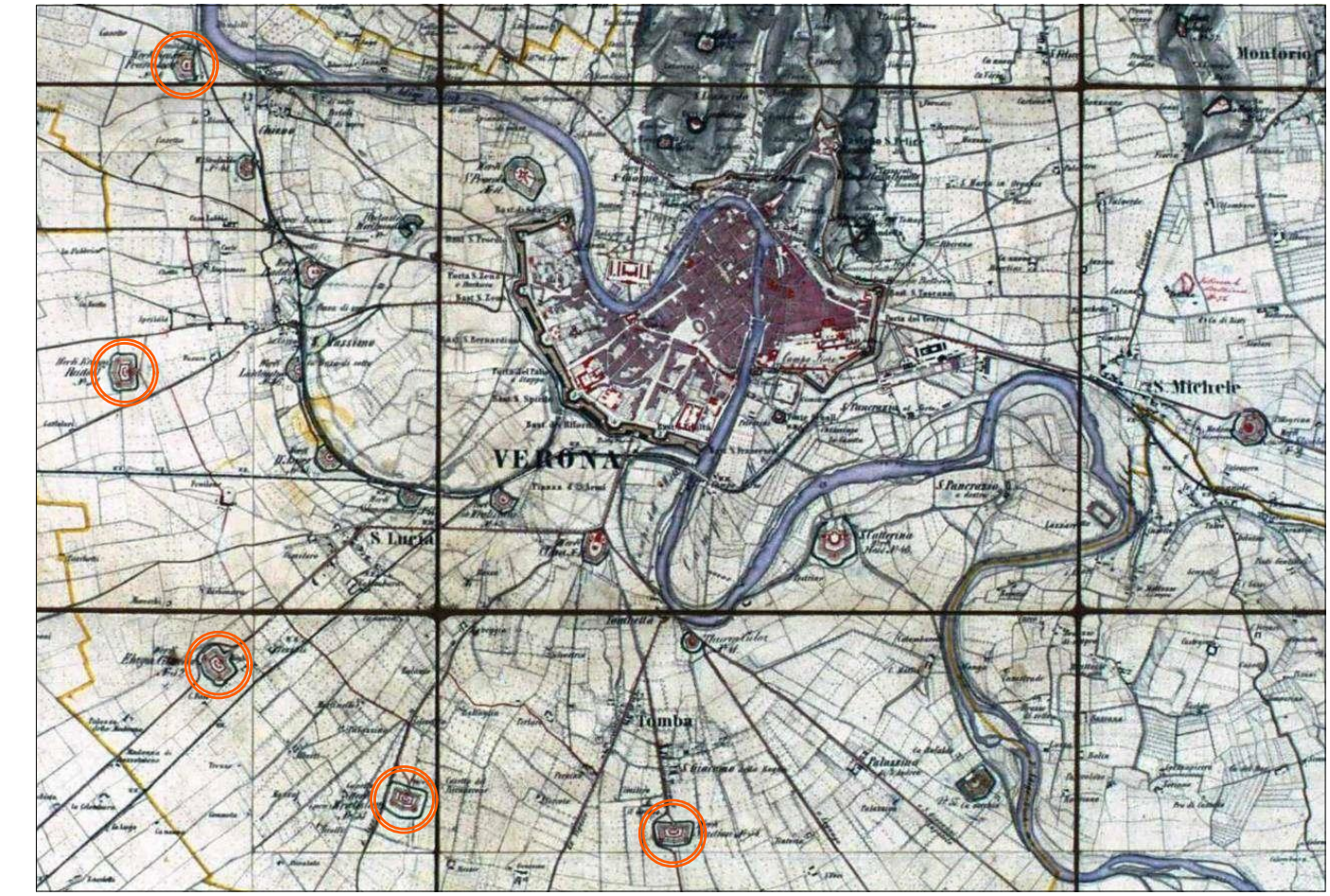
64x61 cm

ultima revisione data

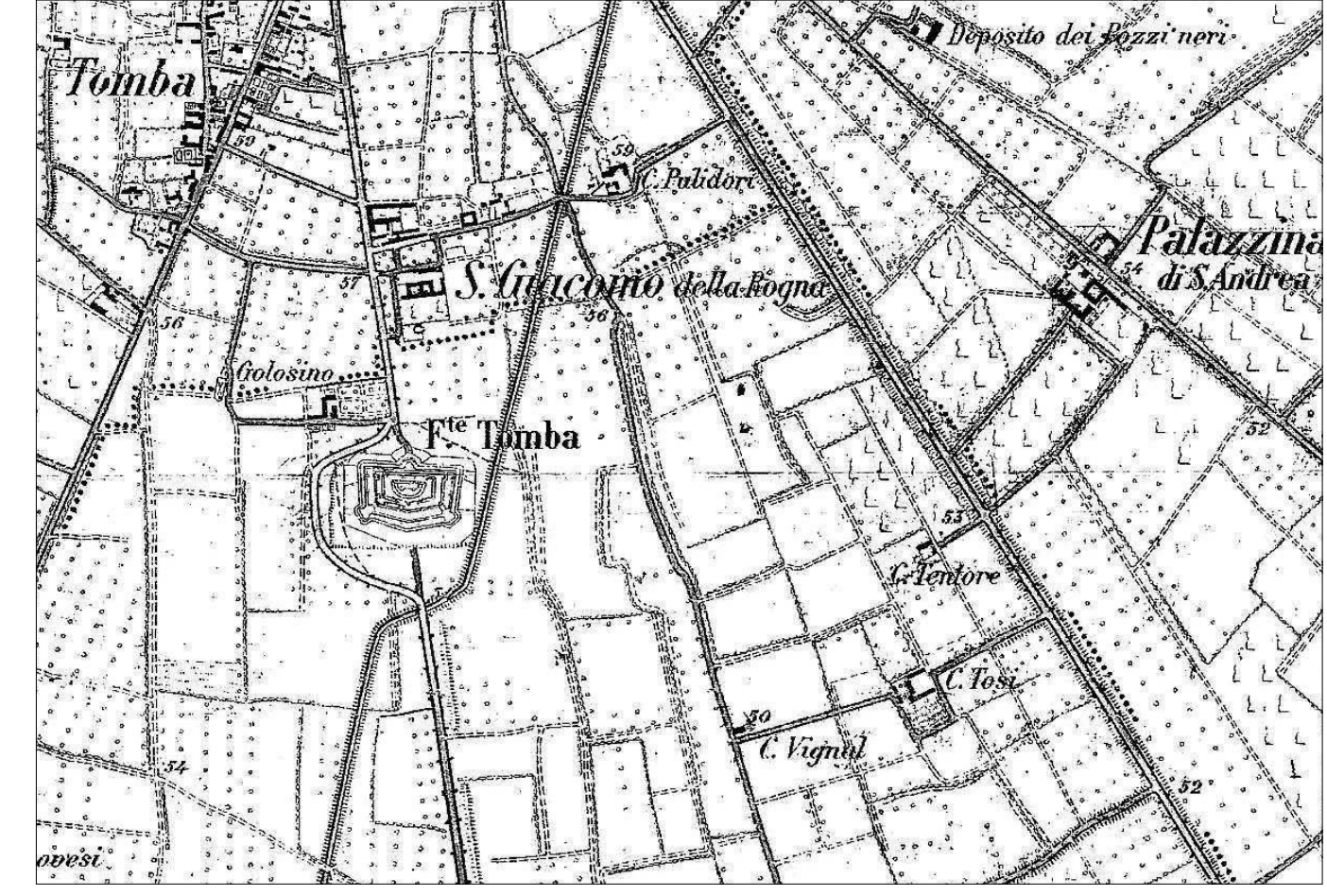
elab. n. elab. n.

00 B.2.2

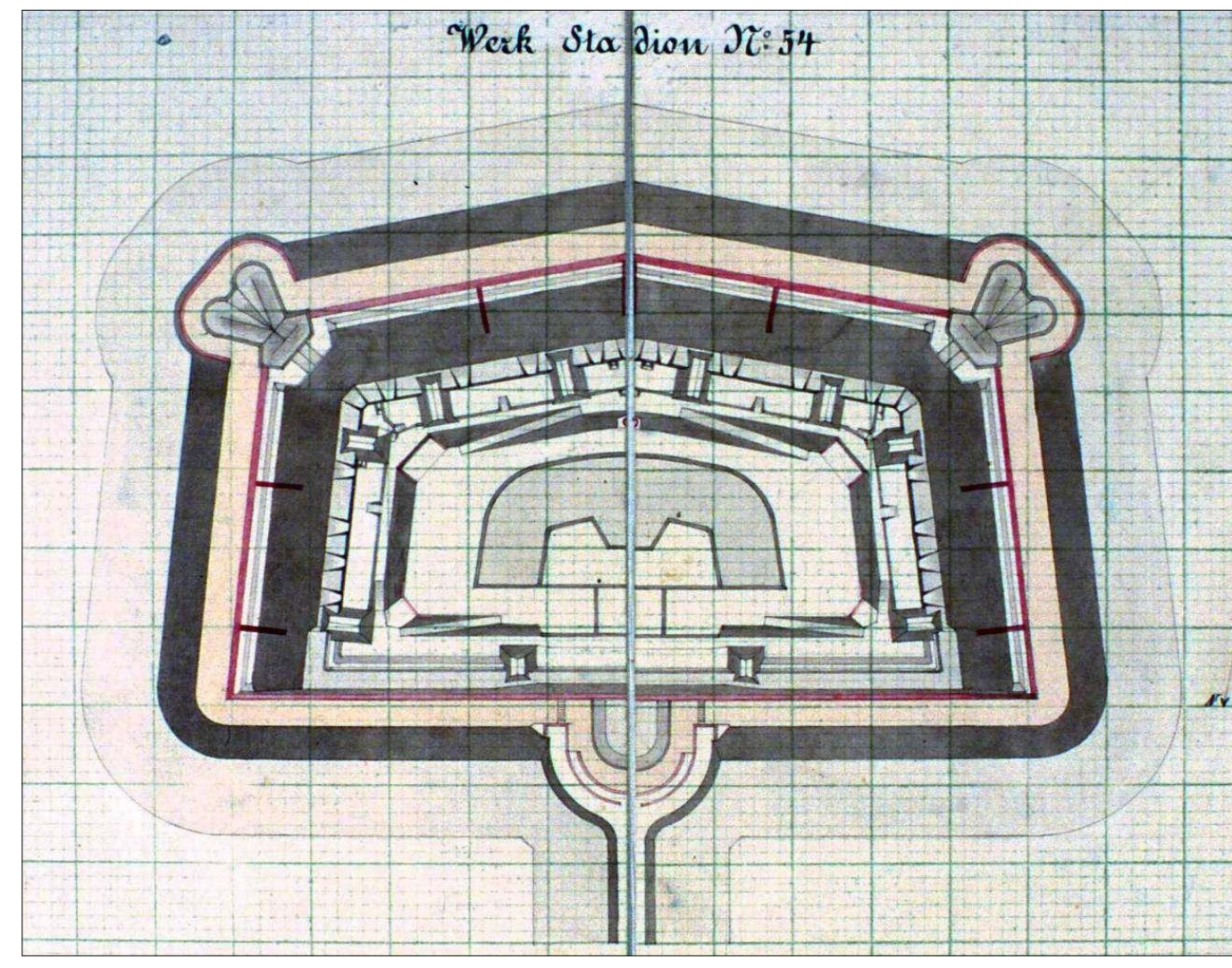
PIANO GENERALE DEL NUOVO CAMPO TRINCRERATO A FORTI DISTACCATI - 1860-61



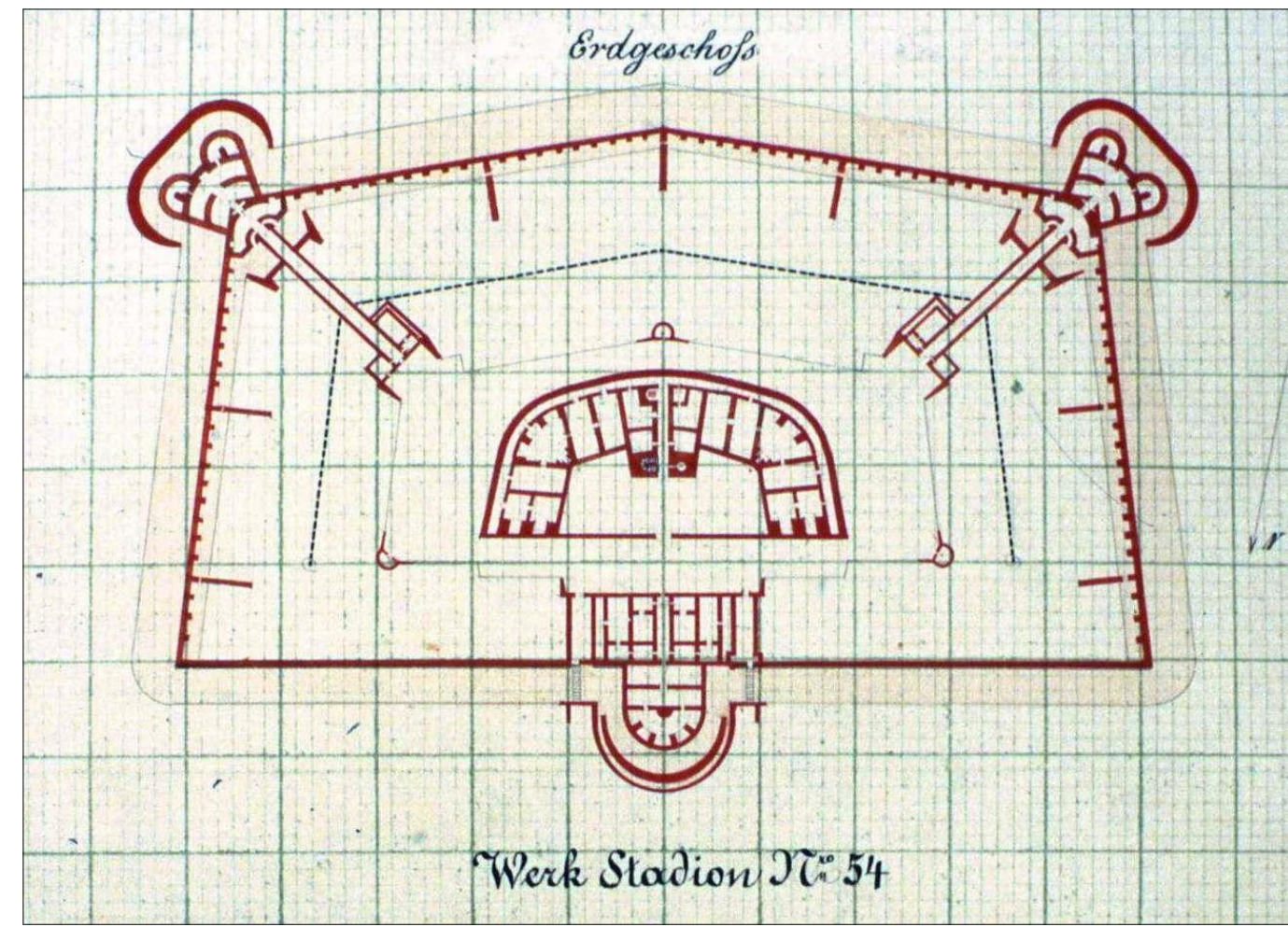
CARTA TOPOGRAFICA DELL'ISTITUTO GEOGRAFICO MILITARE - 1887



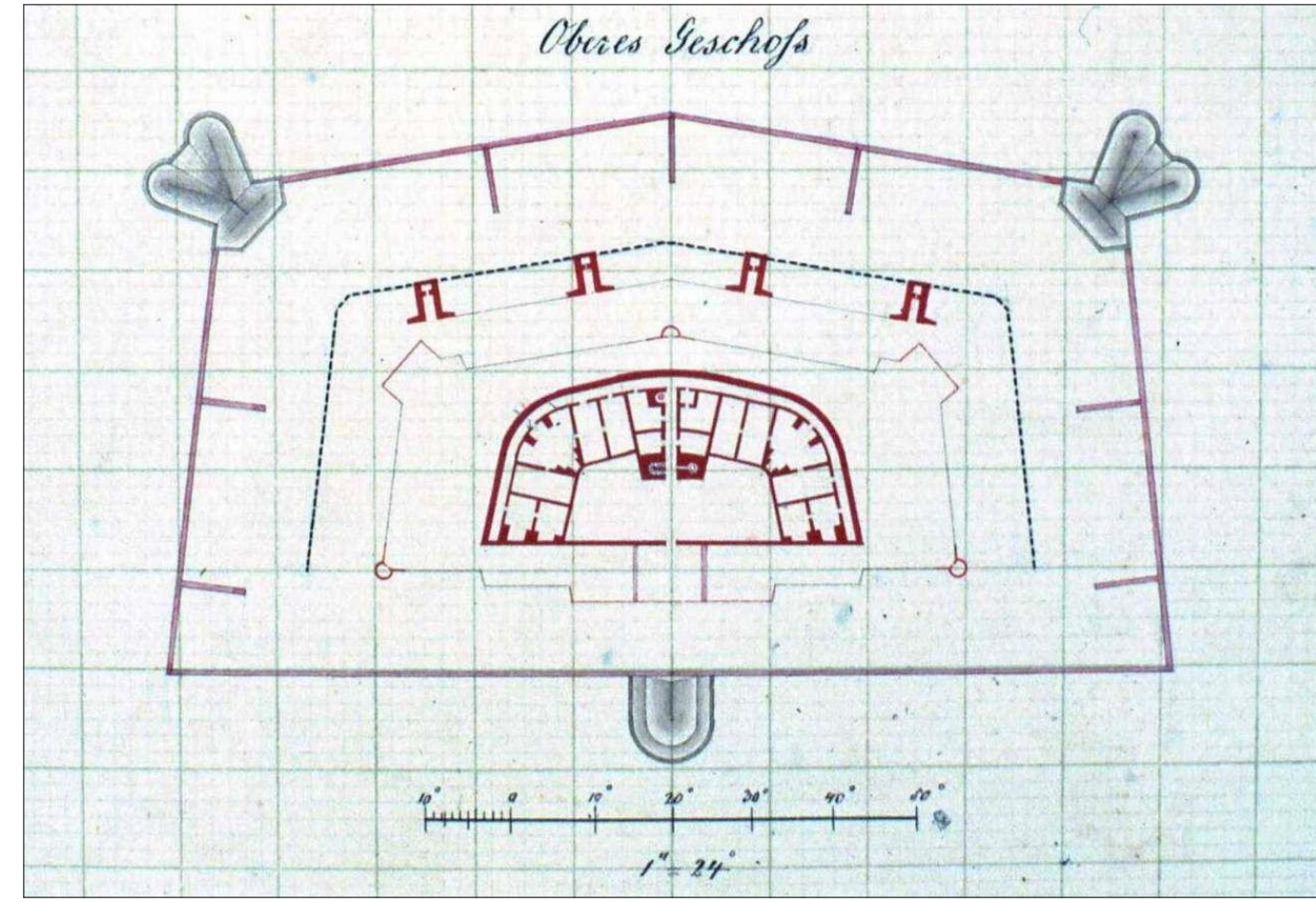
ICNOGRAFIA DELLE OPERE MURARIE E DELLE OPERE DI TERRA - 1861



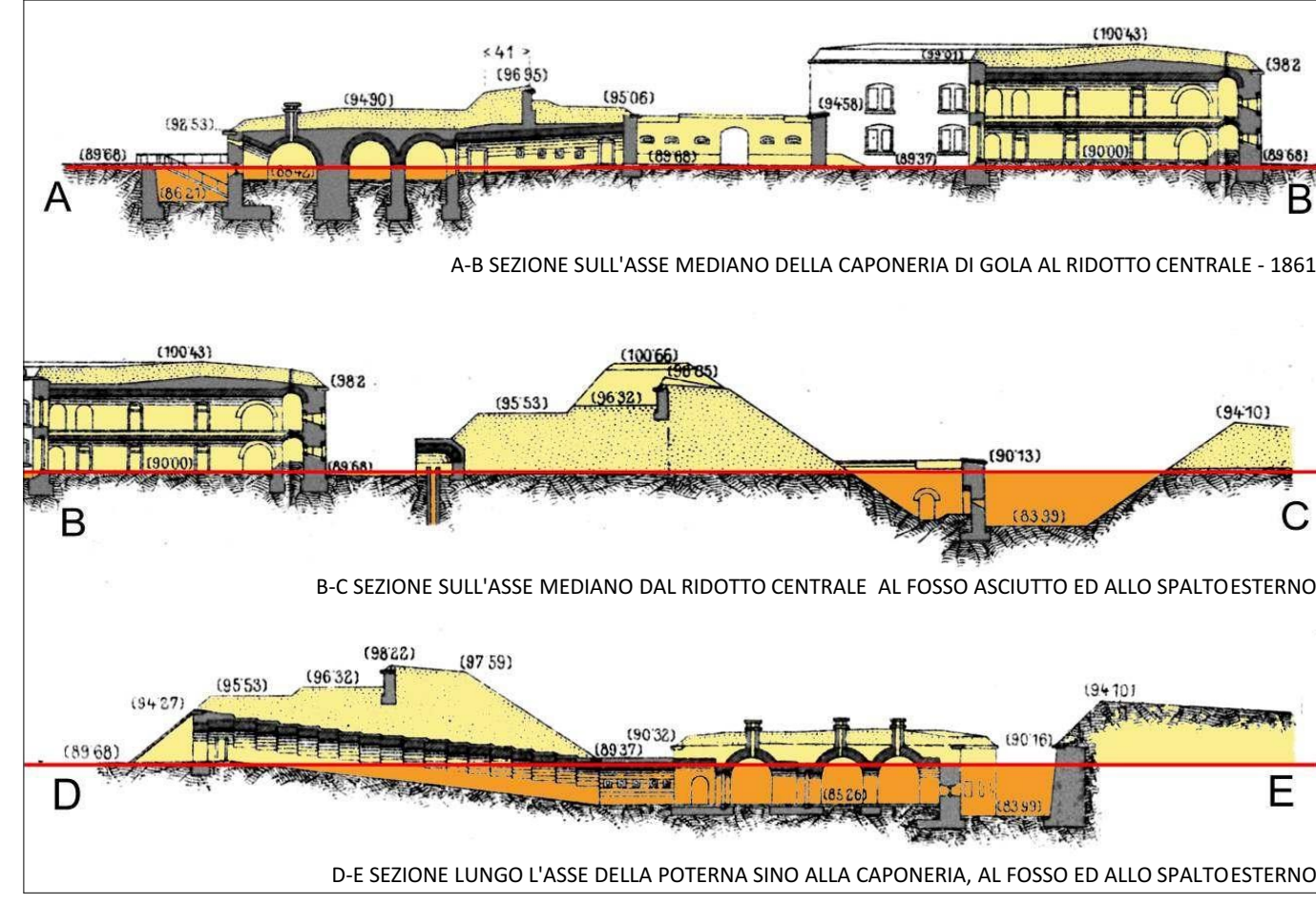
PIANO TERRA: PIANO GENERALE DELLE OPERE MURARIE - 1861




PIANO SUPERIORE: PIANO GENERALE DELLE OPERE MURARIE - 1861



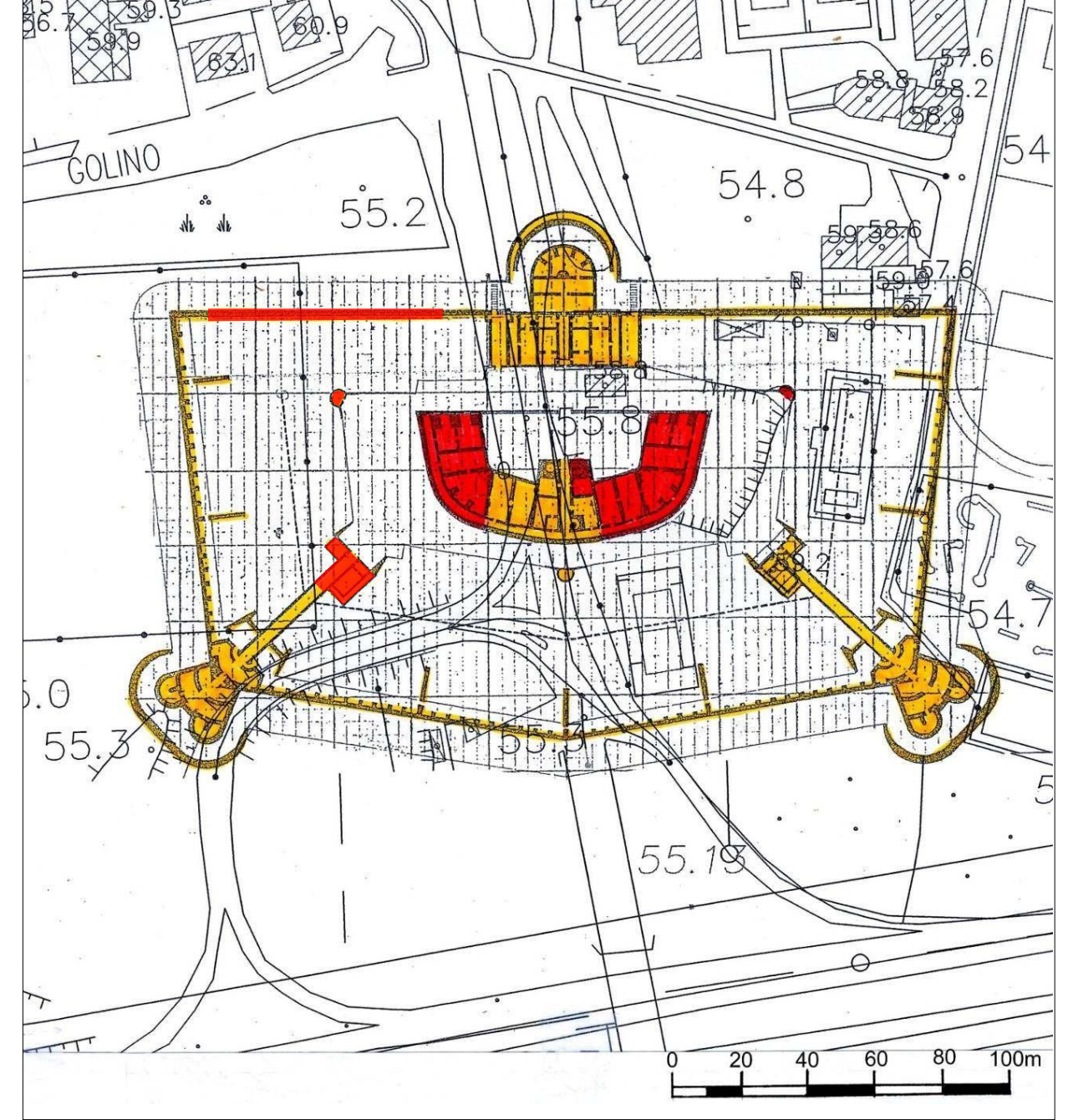
SEZIONI DEL 1861



MODELLO PLASTICO DI UNO DEI QUATTRO FORTI GEMELLI IDEATI PER IL NUOVO CAMPO TRINCRERATO A DESTRA D'ADIGE - 1860-1861



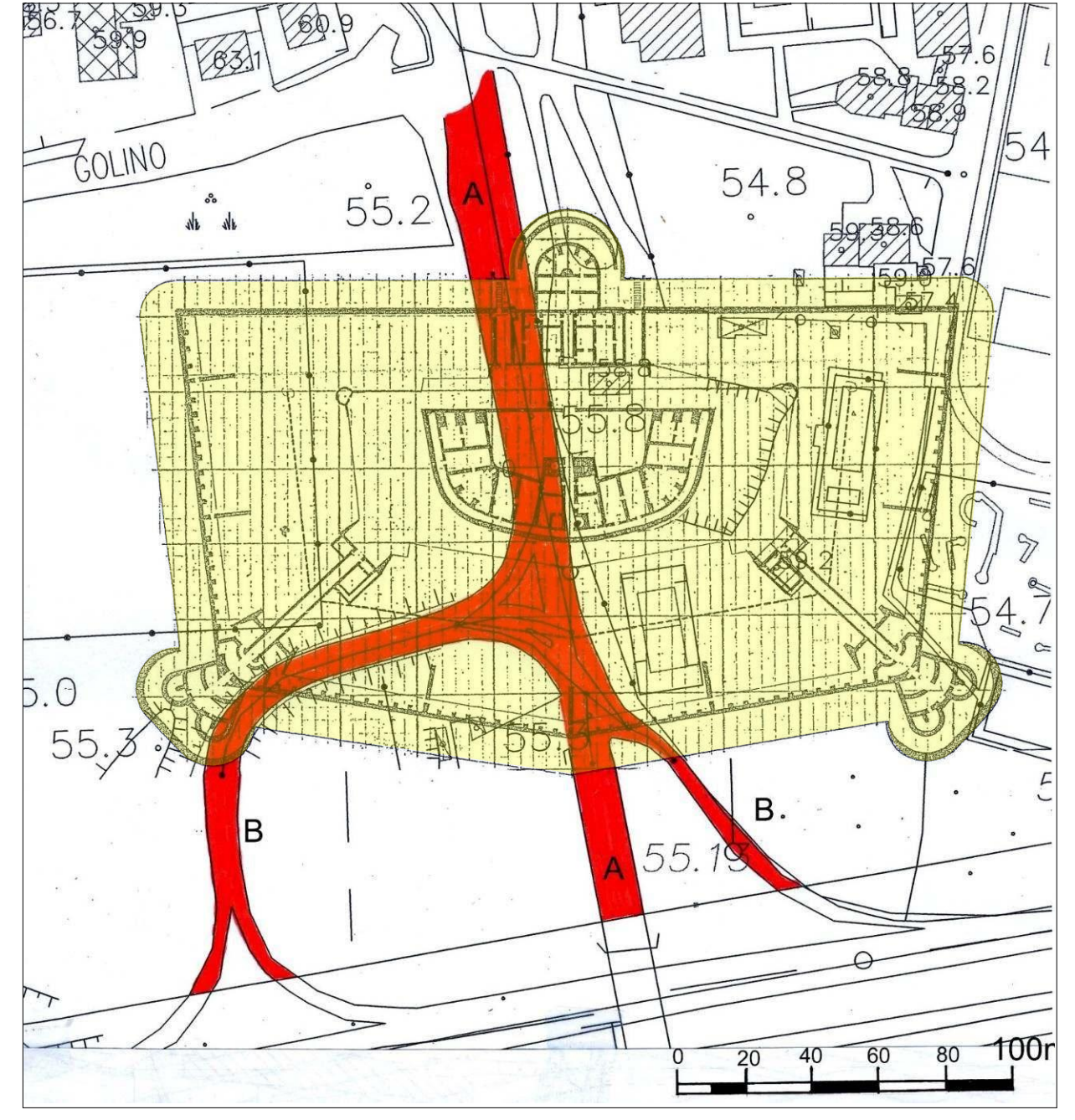
INSERIMENTO DELL'IMPIANTO ORIGINARIO DEL FORTE STADION SULLA CARTOGRAFIA ATTUALE - 1997



PARTI SUPERSTITI E RESTI ARCHEOLOGICI RINVENUTI

STRUTTURE DEMOLITE

INSERIMENTO DELL'IMPIANTO ORIGINARIO DEL FORTE STADION SULLA CARTOGRAFIA ATTUALE - 1997



INTERVENTI VIABILISTICI CHE HANNO DETERMINATO LA QUASI COMPLETA DISTRUZIONE DEL FORTE