TRATTO B11 - **T02** - da via Cimitero a via Cernisone - Planimetria di Progetto - Scala 1:500

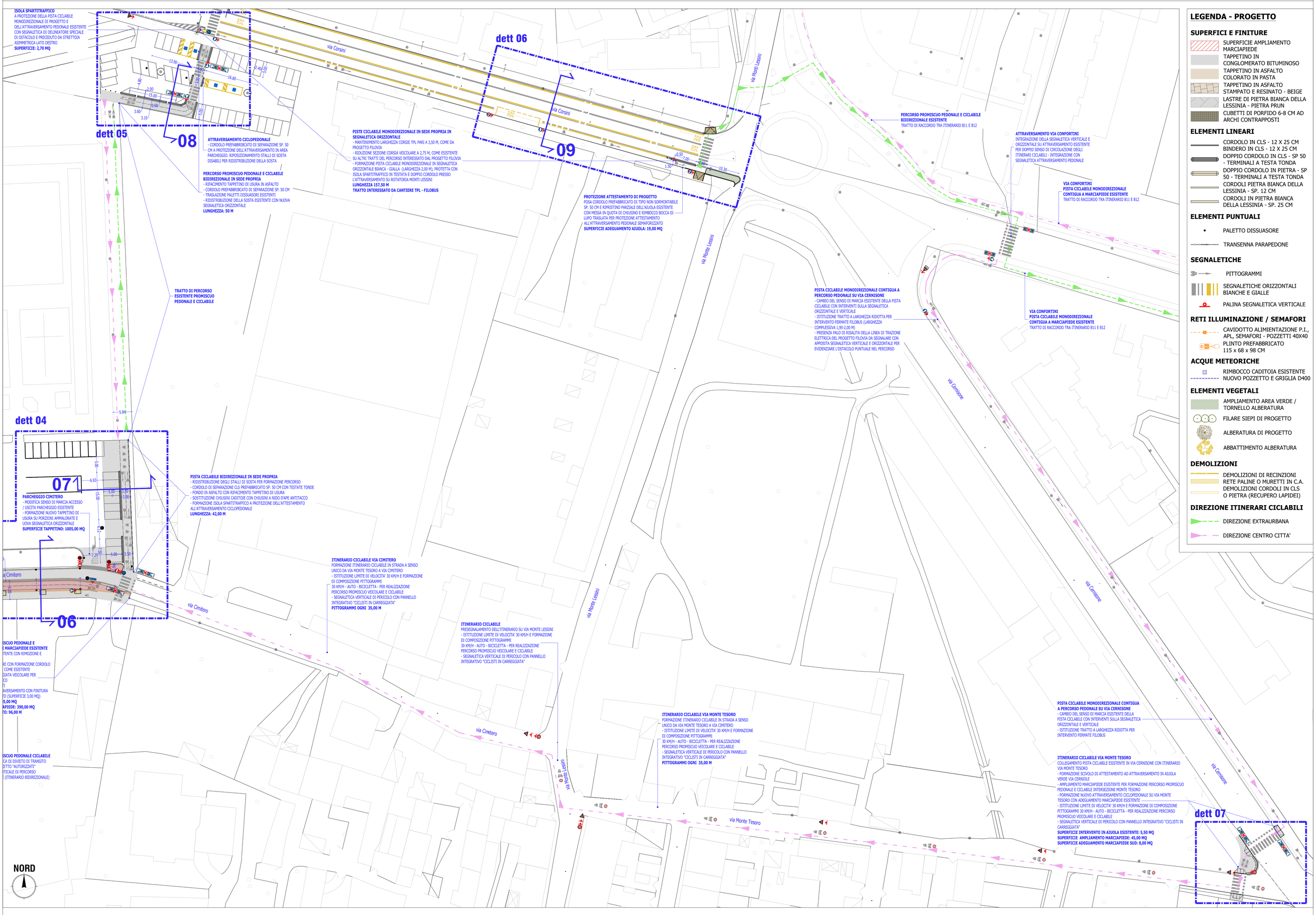

LEGENDA - PROGETTO

SUPERFICI E FINITURE

- SUPERFICIE AMPLIAMENTO MARCIAPIEDE
- TAPPETINO IN CONGLOMERATO BITUMINOSO
- TAPPETINO IN ASFALTO COLORATO IN PASTA
- TAPPETINO IN ASFALTO STAMPATO E RESINATO - BEIGE
- LASTRE DI PIETRA BIANCA DELLA LESSINIA - PIETRA PRUN
- CUBETTI DI PORFIDO 6-8 CM AD ARCHI CONTRAPPOSTI

ELEMENTI LINEARI

- CORDOLO IN CLS - 12 X 25 CM
- BINDERO IN CLS - 12 X 25 CM
- DOPPIO CORDOLO IN CLS - SP 50 - TERMINALI A TESTA TONDA
- DOPPIO CORDOLO IN PIETRA - SP 50 - TERMINALI A TESTA TONDA
- CORDOLI PIETRA BIANCA DELLA LESSINIA - SP. 12 CM
- CORDOLI IN PIETRA BIANCA DELLA LESSINIA - SP. 25 CM

ELEMENTI PUNTUALI

- PALETTO DISSUASORE
- TRANSENNA PARAPEDONE

SEGNALETICHE

- PITTOGRAMMI
- SEGNALETICHE ORIZZONTALI BIANCHE E GIALLE
- PALINA SEGNALETICA VERTICALE

RETI ILLUMINAZIONE / SEMAFORI

- CAVIDOTTO ALIMIENTAZIONE P.I., APL, SEMAFORI - POZZETTI 40X40
- PLINTO PREFABBRICATO 115 x 68 x 98 CM

ACQUE METEORICHE

- RIMBOCCO CADITOIA ESISTENTE NUOVO POZZETTO E GRIGLIA D400

ELEMENTI VEGETALI

- AMPLIAMENTO AREA VERDE / TORNELLO ALBERATURA
- FILARE SIEPI DI PROGETTO
- ALBERATURA DI PROGETTO
- ABBATTIMENTO ALBERATURA

DEMOLIZIONI

- DEMOLIZIONI DI RECINZIONI RETE PALINE O MURETTI IN C.A. DEMOLIZIONI CORDOLI IN CLS O PIETRA (RECUPERO LAPIDEI)

DIREZIONE ITINERARI CICLABILI

- DIREZIONE EXTRAURBANA
- DIREZIONE CENTRO CITTA'

dett 05 - via Corsini - Percorso cicolpedonale in parcheggio esistente e formazione piste monodirezionali su carreggiata - Scala 1:200

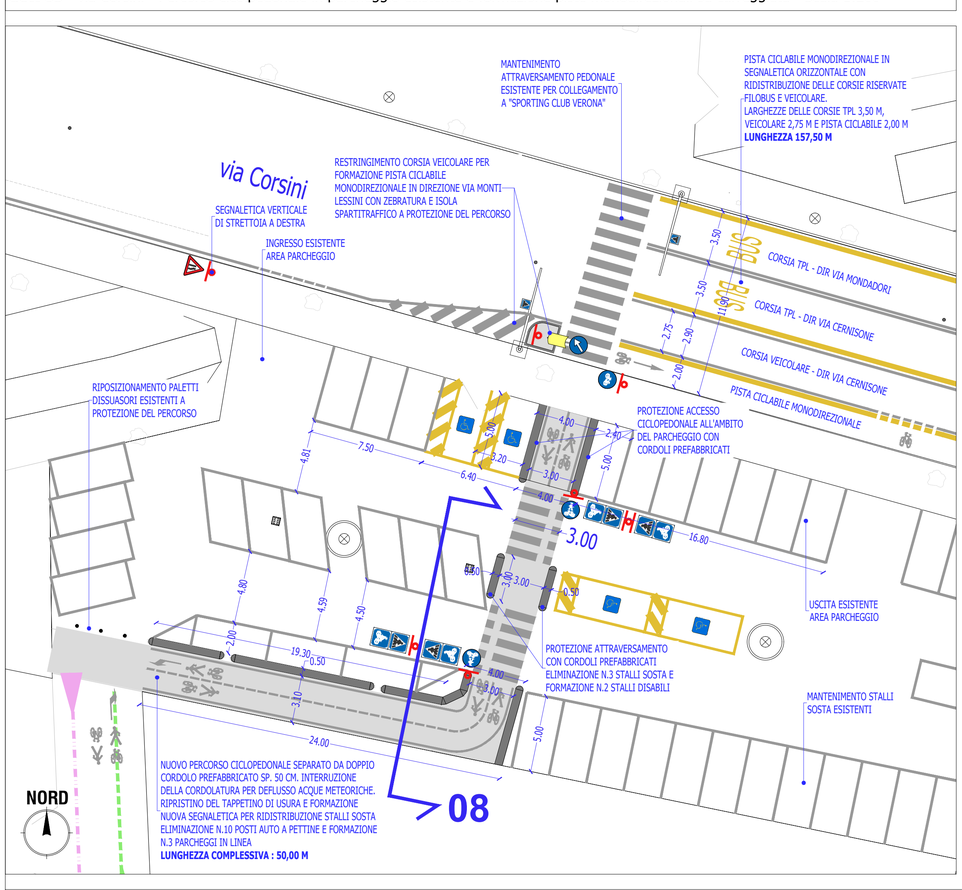

dett 06 - via Corsini - Piste monodirezionali su carreggiata presso rotatoria con via Monti Lessini - Scala 1:200

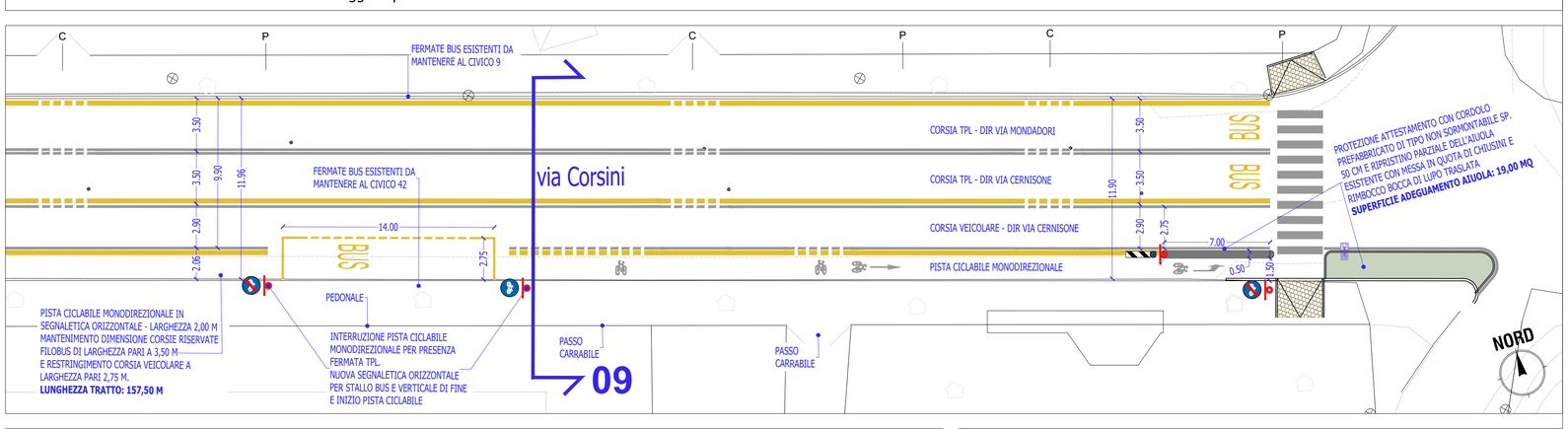

dett 07 - via Cernisone - Formazione attraversamenti per itinerario ciclabile in direzione via Monte Tesoro - Scala 1:200

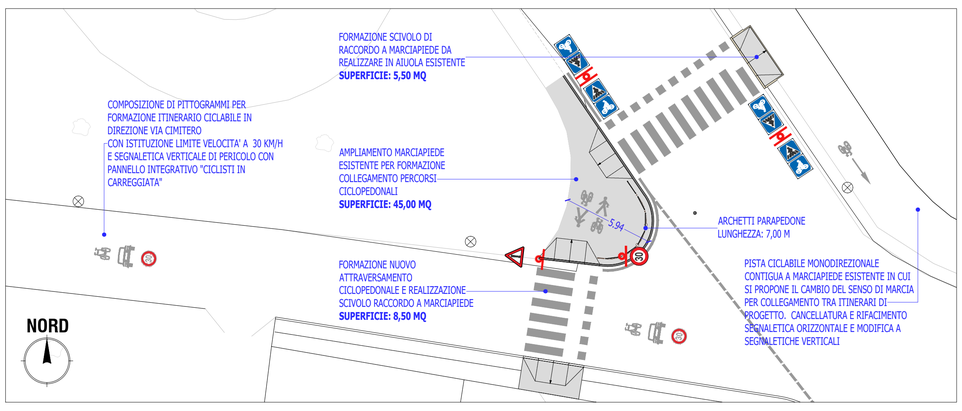

TRATTO B11 - Keyplan - Scala 1:10000

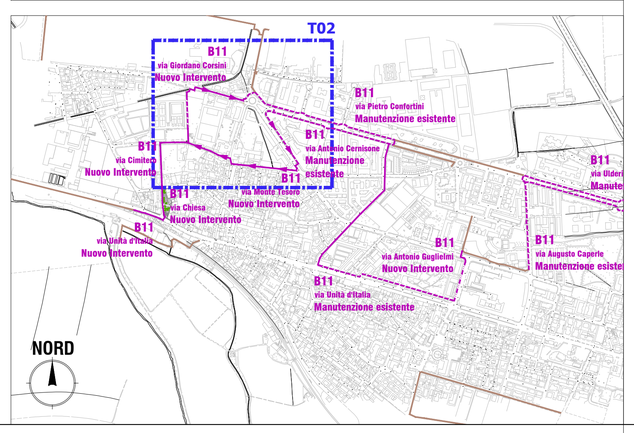

dett 04 - via Cimitero - Ampliamento marciapiede in via Cimitero per formazione percorso ciclopedonale e pista ciclabile in parcheggio esistente - Scala 1:200

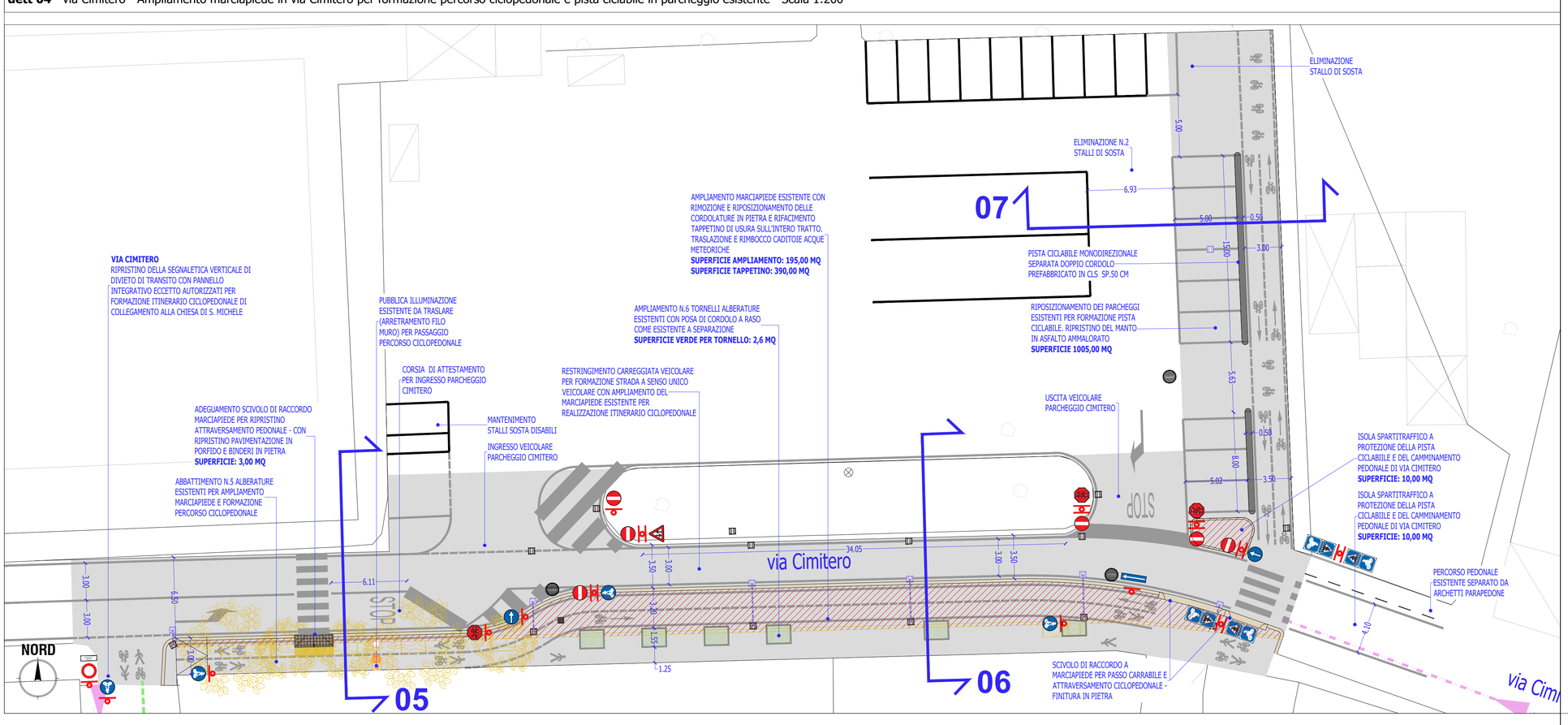

Comune di Verona

Regione Veneto - Provincia di Verona

Realizzazione degli itinerari ciclabili

B11 "Via Marotto – Castelvecchio" lotto 1

CUP I31B23000490004

Lotto di Progetto itinerario B11 da via Cimitero a via Cernisone - T02	Elaborato **Rev 02**	Livello di progettazione Progetto di Fattibilità Tecnica ed Economica P.F.T.E. D.lgs. 36/2023
Contenuto PLANIMETRIE DI PROGETTO	3.2	Progettista: MONTIERI|MACCHI Architettura Mobilità sostenibile Ingegneria Arch. Valerio Montieri *con* *Ing. Emma Macchi* Via Revere 10 20123 MILANO www.montierimacchi.it
Scala 1:500 - 1:200	Data Aprile 2025	