Il presente disegno è di proprietà scandale - la società tutelerà i propri diritti a termine di legge.

STRALCIO PLANIMETRIA CATASTALE
SCALA 1:2000

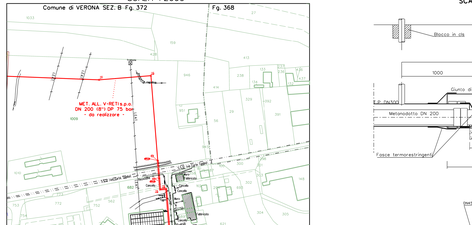

PARTICOLARE A
Particolare setto di separazione realizzato con tubo di protezione
SCALA 1:20

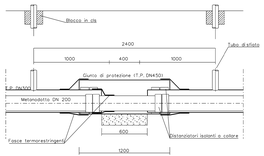

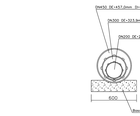

ELENCO MATERIALI ATTRAVERSAMENTO IN TRIVELLA-SPINGITUBO					
Pos.	DESCRIZIONE	materiale	quantità m.	quantità n.	STD
1	Condotta DN 200 (8")	Speess. linea mm 7.0			Gasd. A1.01.11
2	Tubo di protezione DN 300(12")	Speess. maggiorato mm 7.0	DL 17-09-05 N.175 DL LVO 152/2006	1.20	
3	Fasce termoresistenti	Speess. mm 9.5	Gredo L.900 NB/MB	24.00	
		DN 350 (12") x DN 200 (8")		2	Gasd. A9.02.11
4	Apparecchio di sfiato a pinza segnalazione fuga gas	Sistema di sfiato tipo 1			
		Sistema di sfiato tipo 2		2	Gasd. A9.06.02
		Tubo DN 80 spess. mm 2.9	P235JLN/ T2817N	20.00	Gasd. A1.03.01
5	Punto di misura P.E.	Cassetta a pianterra		1	Gasd. A7.01.05
		Armadio custodia apparecchiature			
6	Distanziatori isolanti a collare con fissaggi ad incastro	Tubo di linea DN 200 (8")	Elementi tipo F25		24
		Staf. DN 80 (3")	Elementi tipo G25		20

PRESSIONE MAX DI ESERCIZIO 75 bar

ELENCO MATERIALI SETTO DI PROTEZIONE					
Pos.	DESCRIZIONE	materiale	quantità m.	quantità n.	STD
1	Condotta per Giunto di Protezione DN 450 (18")	Speess. linea mm 7.9	DL 17-09-05 N.175 DL LVO 152/2006	1.20	
2	Fasce termoresistenti	DN 450 (18") x DN 300 (12")		2	Gasd. A9.02.11
3	Distanziatori isolanti a collare con fissaggi ad incastro	Tubo DN 450 (18")	Elementi tipo F28	2	Gasd. A9.01.06

SEZIONE A-A' DI PROGETTO
SCALA 1:200

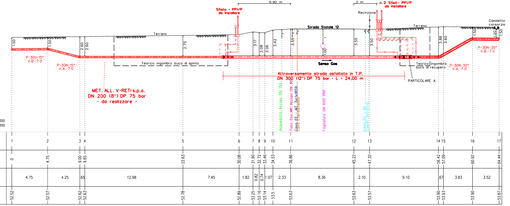

SEZIONE SCAVO A CIELO APERTO
SEZIONE X - X
NON IN SCALA

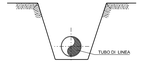

SEZIONE PER TRIVELLAZIONE
SEZIONE Y - Y
NON IN SCALA

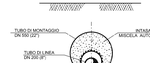

NOTE:
1 - DOVRA' ESSERE ESEGUITO LO SCOTICO E L'ACCANTONAMENTO DELL'HUMUS SU TUTTE LE AREE DI LAVORO PER UNO SPESSORE MINIMO DI 0.5 M. LO STRATO HUMICO DOVRA' ESSERE MANTENUTO SEPARATO DAL MATERIALE DI RISULTA DELLO SCAVO MEDIANTE ACCANTONAMENTO SEPARATO A BORDO PISTA.
2 - LO STRATO DI HUMUS DOVRA' ESSERE RIPORTATO SU TUTTA L'AREA SCOTICATA E LIVELLATO UNIFORMEMENTE AL TERRENO CIRCOSTANTE.
3 - PRIMA DELL'INIZIO DEI LAVORI SARA' NECESSARIO ACCERTARE L'ESATTA UBICAZIONE PLANO-ALTIMETRICA DI TUTTI I SERVIZI INTERFERENTI. L'INDAGINE ANDRA' SVOLTA MEDIANTE L'ESECUZIONE DI SAGGI A MANO ED ALLA PRESENZA DI RAPPRESENTANTI DELL'ENTE PROPRIETARIO.

Profondità da definire tramite opportuni saggi

PARTICOLARE PLANIMETRICO DI PROGETTO
SCALA 1:200

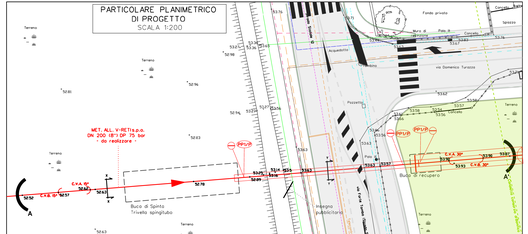

NOTE P.E. PROTEZIONE PASSIVA:
- Tutti i pezzi speciali dovranno essere trattati secondo la spec. C.09.05.01;
- La linea termoresistente da utilizzare sui giunti è la seguente:
(su tubazione non in esercizio) sono dei tipi CS0 con primer (A.7.10.99);
(su tubazione in esercizio) sono dei tipi a nastro con primer (A.7.10.98);
(su tubazione in esercizio)sono di inserimento nastro del tipo C30 (A.07.10.99);
- I sottoservizi riportati sono stati desunti da sopralluogo visivo in campo e, pertanto la natura degli stessi e la posizione precisa plano-altimetrica dovrà essere verificata mediante una campagna di indagine più accurata e con eventuali saggi

COROGRAFIA 1:25.000

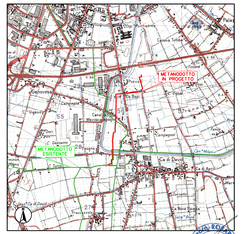
METANODOTTO IN PROGETTO
METANODOTTO ESISTENTE
Ca di Devoto
Ca di Lavagno
Ca di Mezzo
Ca di Sopra
Ca di Sotto
Ca di Mezzo
Ca di Sopra
Ca di Sotto
Ca di Lavagno
Ca di Devo