REGIONE DEL VENETO

MICROZONAZIONE SISMICA

Carta geologico-tecnica

scala 1 : 10.000

Regione Veneto

Comune di Verona

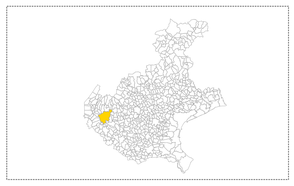

Regione	Soggetto realizzatore	Data
REGIONE VENETO	COMUNE DI VERONA	Dicembre 2022
Segreteria Regionale per l'Ambiente	Progettista: Dr. Geol. Matteo Collareda	Integrazioni: Aprile 2025
	Collaboratore: Dr.ssa Geol. Claudia Tomassoli, Dr.ssa Geol. Laura Guerra	Tav. 5
		Livello 3

Legenda

Substrato geologico

- **LPS** — Lapideo, stratificato
- **ALS** — Alternanza di litotipi, stratificato
- **COS** — Substrato coesivo sovraconsolidato, stratificato
- **GR** — Substrato geologico granulare cementato
- **SFGR** — Substrato geologico granulare cementato fratturato/alterato

Terreni di copertura

- **GMfd** — Ghiaie limose, miscela di ghiaia, sabbia e limo di falda detritica
- **GWfg** — Ghiaie pulite con granulometria ben assortita, miscela di ghiaia e sabbie di deposito fluvio glaciale
- **SCfg** — Sabbie argillose, miscela di sabbia e argilla di deposito fluvio glaciale
- **SPfg** — Sabbie pulite con granulometria poco assortita di deposito fluvio glaciale
- **SWca** — Sabbie pulite e ben assortite, sabbie ghiaiose di conoide alluvionale
- **SWpi** — Sabbie pulite e ben assortite, sabbie ghiaiose di piana inondabile
- **CLec** — Argille inorganiche di medio-bassa plasticità, argille ghiaiose o sabbiose, argille limose, argille magre di eluvi/colluvi
- **MLfg** — Limi inorganici, farina di roccia, sabbie fini limose o argillose, limi argillosi di bassa plasticità di conoide di deposito fluvio glaciale
- **Rizz** — Terreni contenenti resti di attività antropica di altra origine

Forme di superficie e sepolte

- Cavità sepolta isolata/sinkhole/dolina
- Orlo di scarpata morfologica naturale o artificiale (10-20 m)
- Orlo di scarpata morfologica naturale o artificiale (>20 m)
- Cresta
- Orlo di terrazzo fluviale (10-20 m)
- Asse di valle sepolta larga (C≥ 0.25)
- Asse di valle sepolta larga (C < 0.25)
- Asse di paleoalveo
- Conoide alluvionale
- Falda detritica
- Area con cavità sepolte

Elementi tettonico strutturali

- Faglia diretta non attiva (incerta)
- Faglia con cinematismo non definito non attiva (certa)
- Faglia con cinematismo non definito non attiva (incerta)
- Faglia trascorrente/obliqua non attiva (incerta)

Elementi geologici e idrogeologici

- Pozzo o sondaggio che ha raggiunto il substrato geologico
- Pozzo o sondaggio che non ha raggiunto il substrato geologico
- Presenza della falda in aree con sabbie e/o ghiaie
- Area non microzonata
- Confine comunale
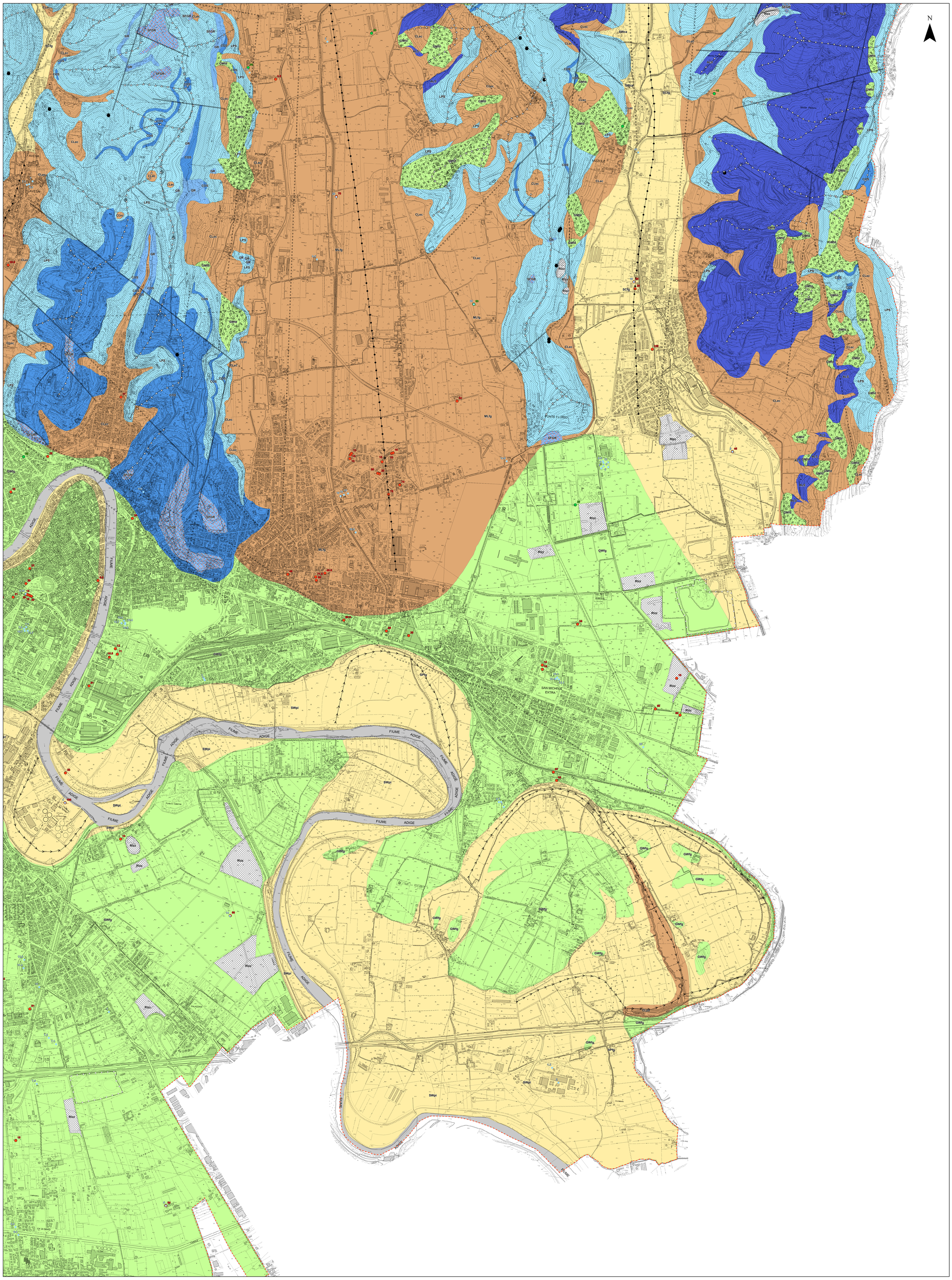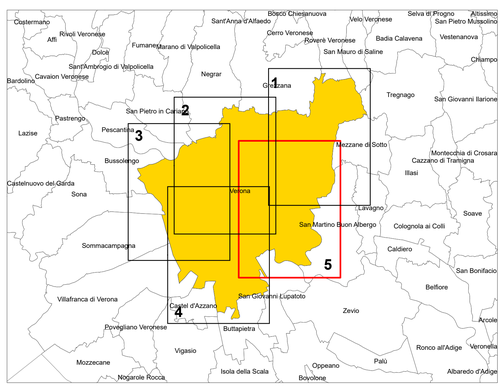
0 250 500 1,000 Metri